



Inventário

Turístico-Cultural

Plano Municipal de Cultura

PMC    

Penha | SC



Expediente

Essa é uma publicação técnica da Secretaria Municipal de Educação e Cultura de Penha/SC em conjunto com o Colegiado de Turismo da Associação dos Municípios da Região da Foz do Rio Itajaí – AMFRI, através de assessoria técnica da Escola de Gestão Pública Municipal – EGEM.

Período de elaboração: Agosto a Dezembro de 2013.

Prefeito do Município	Evandro Eredes dos Navegantes
Vice-Prefeito do Município	Mário Guaracy de Souza
Secretário de Educação e Cultura	Misael Cordeiro
Secretário de Turismo	Valdir Mafra Junior

Associação dos Municípios da Região da Foz do Rio Itajaí - AMFRI

Presidente	Leonel José Martins
Secretário Executivo	Célio José Bernardino
Assistente Administrativo	Jeanete Fagundes
Assessora Técnica do Consórcio de Turismo - CITMAR	Vivian Floriani

Responsáveis pela elaboração do Inventário Turístico-Cultural de Penha/SC:

Equipe Técnica Municipal

Auxiliar de Coordenação	Marcos Henrique Wagner
Coordenadora da Cultura	Maria Aparecida Corrêa
Professor Municipal de Fanfarra	Roberto Antônio Leite
Professor Municipal de Música	Nilson Dilo de Souza
Assistente Regional de Pesquisa	Bruna Cristine Alves
Diretora Administrativa da Sec. de Turismo	Daniela Serpa

Equipe de Assessoria da Escola de Gestão Pública Municipal - EGEM

Diretor Geral	Alexandre Alves
Coordenadora Geral	Raquel Pedroso Rodrigues
Coordenadora Executiva	Maria Luisa Cardoso Bruciapaglia
Consultor Técnico	Eugenio Lacerda
Analista de Planejamento	Felipe Amaral Borges
Analista de Cultura	Marcos Venício Montagna
Designer Gráfico	Tamiris Espíndola
Designer Gráfico	Victor Gote

EGEM - Escola de Gestão Pública Municipal

R. Santos Saraiva, nº 1546, Estreito - Florianópolis - SC - Cep: 88070 - 101

Fone / Fax: (48) 3221 8800 - e-mail: egem@egem.org.br

SUMÁRIO

1 APRESENTAÇÃO	5
1.1 Metodologia.....	5
2 PERFIL HISTÓRICO E SOCIOECONÔMICO DO MUNICÍPIO	7
3 INVENTÁRIO TURÍSTICO-CULTURAL	11
3.1 Arqueologia	12
3.1.1 Sítio Arqueológico.....	12
3.2 Monumentos Históricos.....	15
3.2.1 Arquitetura.....	15
3.2.2 Obras de Valor Técnico-Científico.....	23
3.2.3 Obras de Arte.....	25
3.3 Folclore / Tradição / Hábitos de Vida	33
3.3.1 Manifestações Folclóricas	33
3.3.2 Hábitos de Vida	38
3.3.3 Comidas e Bebidas Típicas.....	74
3.3.4 Idioma.....	79
3.4 Manifestações Artísticas.....	80
3.4.1 Artistas.....	80
3.4.2 Personalidade Típica.....	98
3.4.3 Outros	103
3.5 Ciência e Tecnologia	105
3.5.1 Pesquisa	105
3.6 Eventos e Festas	107
3.6.1 Culturais	107
3.6.2 Técnicos.....	108
3.7 Espaços Culturais	110
3.7.1 Biblioteca.....	110
3.7.2 Sala de Concerto e Salões.....	112
3.7.3 Centro Cultural	113
3.7.4 Escola e/ou Oficina de Arte.....	116
3.7.5 Fazenda (agrícola e marinha)	119
3.7.6 Meio de Comunicação	120
3.7.7 Outros	122
REFERÊNCIAS	131

ANEXOS.....	133
ANEXO I – Formulário utilizado para o Inventário Turístico-Cultural	135
ANEXO II – Tipologia utilizada para o Inventário Turístico-Cultural.....	141

1 APRESENTAÇÃO

Esta pesquisa teve como objetivo mapear equipamentos e espaços de cultura, atividades artístico-culturais, bem como, o patrimônio cultural material e imaterial no município de Penha. O instrumento de coleta de dados (ANEXO I), elaborado pela Escola de Gestão Pública Municipal – EGEM em parceria com a Associação dos Municípios da Foz do Rio Itajaí – AMFRI, foi aplicado por um Assistente Regional de Pesquisa indicado pelo órgão gestor da cultura do município e contratado pela EGEM.

Como subproduto gerado, o Inventário Turístico-Cultural subsidiou o diagnóstico situacional da cultura – parte elementar do Plano Municipal de Cultura –, e auxiliará na estruturação de roteiros com foco no Turismo Cultural.

De acordo com o Projeto Inventário da Oferta Turística do Ministério do Turismo – MTur (2006, *apud* BRASIL, 2010), os atrativos culturais são os “elementos da cultura que, ao serem utilizados para fins turísticos, passam a atrair fluxos turísticos. São os bens e valores culturais de natureza material e imaterial produzidos pelo homem e apropriados pelo turismo [...]”.

As informações coletadas apontam a importância

“de estudos e pesquisas para o correto planejamento de ações que valorizem a cultura e as tradições locais dos destinos turísticos, contribuindo, assim, para o desenvolvimento sustentável das regiões e o fortalecimento do segmento” (BRASIL, 2010).

1.1 METODOLOGIA

O Inventário Turístico-Cultural é uma iniciativa pioneira entre os Colegiados de Cultura e Turismo da AMFRI, para levantamento de informações que irão subsidiar roteiros turístico-culturais na região turística Costa Verde & Mar.

A operacionalização da pesquisa foi realizada em Penha no período de agosto à dezembro de 2013, onde o levantamento das informações e a elaboração do documento final foram de execução da equipe da EGEM, e validadas pela Equipe Técnica Municipal e pelo Colegiado de Turismo da AMFRI.

Informações sobre o patrimônio, equipamentos culturais e artistas do município foram pesquisadas in loco, através de formulário de pesquisa que segue o conteúdo do Inventário da Oferta Turística, de autoria do Ministério do Turismo (2006).

A tabulação, formatação e elaboração do documento final foram realizadas por pesquisadores da EGEM. Imagens que ilustram este documento são de autoria do Assistente Regional de Pesquisa e declaradas cedidas, à EGEM e AMFRI, com os devidos créditos.

O levantamento destes dados iniciou-se pela definição de um roteiro, partiu-se para entrevistas com pessoas ligadas à área e a aplicação de formulário e por fim foram realizadas visitas técnicas a uma amostra de artistas e atrativos da cidade para levantamento de dados in loco.

2 PERFIL HISTÓRICO E SOCIOECONÔMICO DO MUNICÍPIO

As histórias do povoamento dos municípios de Penha e Balneário Piçarras se confundem, tendo sua gênese na fundação da Armação de São João Batista do Itapocoroy, que data de 1778, segundo os estudos de Silveira (2001). A autora descreve que os primeiros povoadores de Penha e Piçarras eram paulistas, que se somaram aos carijós que já ocupavam a região. Somente muitos anos depois é que houve a fixação de açorianos naquela região.

A autora destaca a importância do cuidado de não se enquadrar todas as manifestações culturais dos municípios litorâneos catarinenses como tendo origem na influência açoriana – já que nem a cultura de todas as ilhas do arquipélago português é homogênea – desprezando as demais etnias, em especial a africana.

A constituição da “armação” do Itapocoroy servia de suporte à pesca da baleia, importante atividade pesqueira realizada na região àquela época (SILVEIRA, 2001). Contudo, ao final do século XVIII a captura intensiva fez com que a presença do mamífero no litoral catarinense declinasse vertiginosamente, dando margem para a ascensão da agricultura como atividade econômica principal (ibidem). Assim, baseado na agricultura, fundou-se, ao norte da Armação do Itapocoroy, o Arraial de Nossa Senhora da Penha.

Na localidade se produzia farinha de mandioca, açúcar e aguardente, bem como arroz, milho, feijão, entre outras culturas e a comunidade se constituía de índios, brancos e negros; portugueses continentais, paulistas e vicentistas a que se juntaram negros escravos trazidos para o trabalho na armação baleeira (ibidem). Silveira (2001) reforça a ideia de que “a contribuição afro à cultura local é das mais expressivas, embora por muitos anos tenha ficado praticamente esquecida.” E acrescenta que, apenas recentemente, um movimento surgido em Piçarras tenta reafirmar a participação do elemento negro na formação das comunidades de Penha e Piçarras.

Uma das manifestações da cultura afro mais relevantes na região é a Festa de Nossa Senhora do Rosário dos Pretos – o Natal dos Pretos – realizada originalmente na Penha e que contava com a participação das comunidades de Piçarras e Navegantes (ibidem). Posteriormente o evento passou a ser realizado em Piçarras.

A partir da década de 50 a região passa a ser mais procurada com a finalidade de lazer (ibidem). Assim, a chegada dos primeiros veranistas – oriundos de Curitiba, Brusque, Gaspar, Joinville e Blumenau – chega a tornar a região conhecida como Praia dos Alemães. Ao lado dos descendentes germânicos outras famílias de origem libanesa e italiana também se fixaram

na região, tendo como resultado a miscigenação que hoje caracteriza a população da região (SILVEIRA, 2001).

A história de ambos os municípios segue conjuntamente, ligadas por muito tempo a São Francisco do Sul, município ao qual se submetiam administrativamente desde a emancipação de Porto Belo, em 1832. Posteriormente, em 1860, Penha (que, à época compreendia, também, Piçarras) passa a compor o território de Itajaí, a quem permanecem ligadas até a emancipação de Penha, em 1958 (SILVEIRA, 2001). Em 1963, Balneário Piçarras emancipa-se de Penha (ibidem).

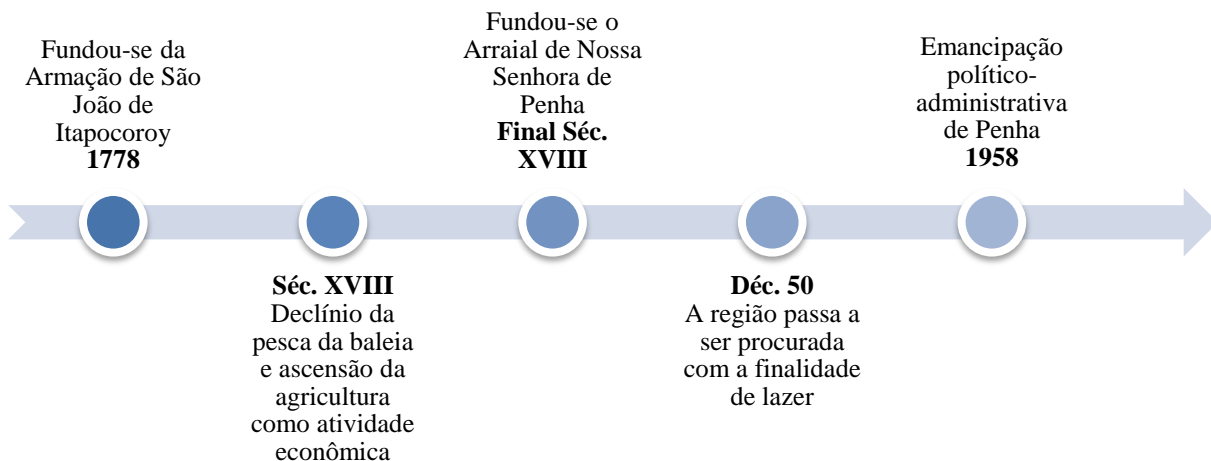


Gráfico 1: **Fatos históricos do município.**
 Fonte: EGEM

Atualmente, o município de Penha possui 25.141 habitantes. Os dados do Censo 2010, produzido pelo IBGE, ainda mostram 50,13% são mulheres e 49,87% são homens, 91,74% residem na área urbana e 8,26% residem na área rural do município, conforme o Censo 2010 do IBGE. Esta população está distribuída em uma área de 62,08km², conforme Figura 1.

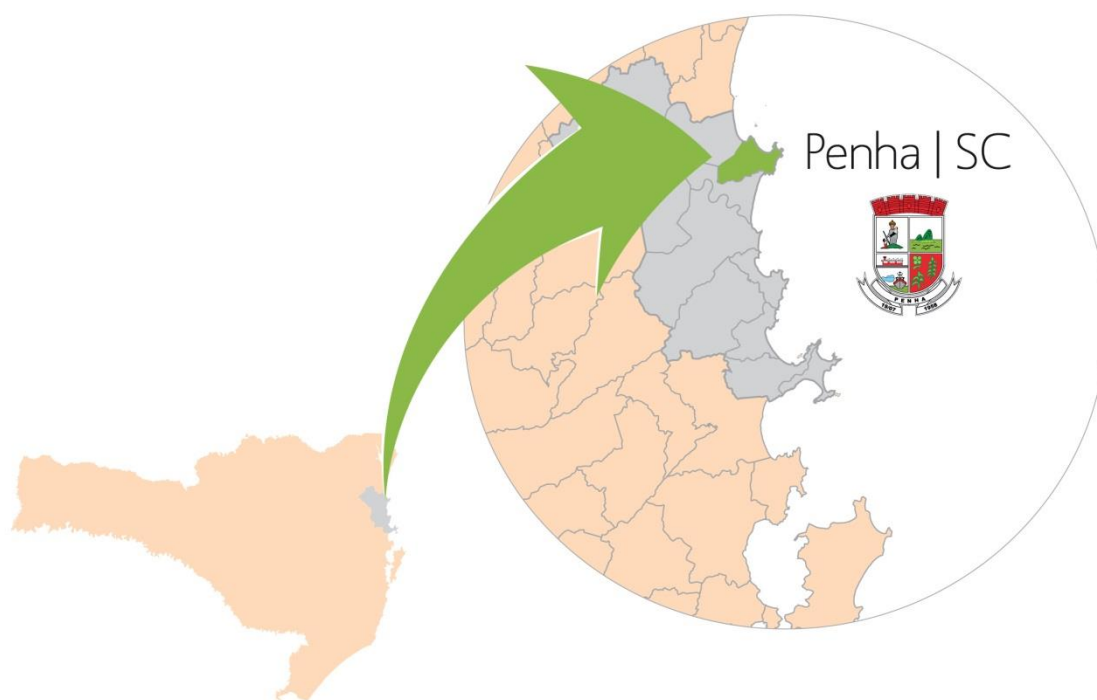


Figura 1: **Mapa e brasão do município.**
Fonte: EGEM

O Atlas Brasil 2013, do Programa das Nações Unidas para o Desenvolvimento – PNUD (PNUD; FUNDAÇÃO JOÃO PINHEIRO; IPEA, 2013) mostra que o Índice de Desenvolvimento Humano do município é de 0,743, considerado alto. Este índice pontua o desempenho dos municípios com relação a renda, longevidade e educação, com base no Censo 2010. Segundo o Atlas Brasil 2013,

Penha teve um incremento no seu IDHM de 50,71% nas últimas duas décadas, acima da média de crescimento nacional (47,46%) e acima da média de crescimento estadual (42,54%). O hiato de desenvolvimento humano, ou seja, a distância entre o IDHM do município e o limite máximo do índice, que é 1, foi reduzido em 49,31% entre 1991 e 2010.

A análise do IDH de Penha ainda mostra que o município recebeu nota 0,640 no quesito educação, que é considerada média. (PNUD; FUNDAÇÃO JOÃO PINHEIRO; IPEA, 2013). Através do Censo 2010 (IBGE, 2010) identifica-se que 3,54% da população ainda é analfabeta.



Figura 2: **Imagem aérea e atual do município.**
Fonte: <http://www.turismopenha.com.br/galeria>.

3 INVENTÁRIO TURÍSTICO-CULTURAL

A tipologia utilizada foi elaborada pela AMFRI [adaptada dos roteiros de Dóris Ruschmann (Turismo e Planejamento Sustentável); Luiz Renato Ignarra (Fundamentos do Turismo); Reinaldo Dias (Introdução ao Turismo); Inventário de Proteção ao Patrimônio Cultural e Fundação Catarinense de Cultura], e adaptada pela EGEM conforme Anexo II.

Ela apresenta-se dividida em áreas culturais, de forma a estruturar melhor a análise a ser realizada. São elas: Arqueologia; Monumentos Históricos; Folclore, Tradição, Hábitos de vida; Manifestações artísticas locais; Ciência e Tecnologia; Eventos e Festas; e Espaços Culturais.

Na sequência está relacionado o levantamento de dados e informações referentes aos aspectos relacionados ao município e sua relação com a atividade cultural.

3.1 ARQUEOLOGIA

Segundo tipologia adotada a área *Arqueologia* contempla o segmento Sítio Arqueológico.

3.1.1 Sítio Arqueológico

Oficina Lítica



Modalidade: Oficina Lítica

Tipo: Equipamento

Nome oficial: Oficina Lítica

Nome popular: Panela de Bugre

Telefone / fax: (47) 3345 0200

Histórico: As oficinas Líticas são vestígios deixados pelos habitantes pré-colombianos, indígenas que se utilizavam das rochas para polirem e afiarem seus instrumentos de pedra. O processo consistia em atritar o objeto a ser afiado na rocha com a adição de água e areia. O resultado desse trabalho foram depressões circulares nas rochas suporte.

Obs. Complementares: Infelizmente poucos sabem da sua existência em nossas praias.

Localização

Endereço: Rua: Possidônio da Silva Marçal, s/n - Centro - Penha - 88385-000

Coordenadas geográficas: 26°45'48.47"S / 48°38'43.68"O

Ponto de referência: Hotel Mirante do Bosque

Localização: Urbana

Nome da localidade mais próxima: Praia Alegre

Distância da localidade mais próxima: 1 Km

Acesso

Sinalização geral: Não sinalizado

Pavimentação: Totalmente pavimentada

Estado de Conservação / Proteção

Estrutura: Regular

Visitação

Época visitação: Janeiro à dezembro

Dias: Segunda-feira, Terça-feira, Quarta-feira, Quinta-feira, Sexta-feira, Sábado, Domingo, Feriado

Autorização prévia: Não

Serviços de Apoio

Acessibilidade de pessoas com deficiência ou mobilidade reduzida: Não

Atividades comerciais: Não

Atividades realizadas no espaço: Não

Entrevistado(a)

Nome: Bruna Cristine Alves

Cargo: Assistente de pesquisa

Contato: (47) 8877 0007

Data da entrevista: 13/9/2013

Sambaqui



Modalidade: Sambaquis

Tipo: Equipamento

Nome oficial: Sambaqui

Nome popular: Cascalho

Telefone / fax: (47) 3345 4025

Histórico: Sempre foi notório o concheiro da Ponta da Cruz e por vez além de conchas os ossos humanos que afloram com a erosão marinha; daí os causos sobre o cemitério indígena e até de negros escravos. Estudos mostram que os Sambaquis foram formados pelos povos pré-colombianos por volta de 2 a 8 mil anos atrás.

Obs. Complementares: Região que sofre erosão marinha e não há estudos sobre o sambaqui.

Localização

Endereço: Rua Augusto Teodoro, s/n - Praia da Armação do Itapocorói - Penha - 88385-000

Coordenadas geográficas: 25°46'48.75"S / 48°36'15.25"O

Ponto de referência: Padaria Art Pães

Localização: Urbana

Nome da localidade mais próxima: Gravatá

Distância da localidade mais próxima: 2 Km

Acesso

Sinalização geral: Bem sinalizado

Pavimentação: Parcialmente pavimentada

Visitação

Autorização prévia: Não

Data da entrevista: 11/10/2013

3.2 MONUMENTOS HISTÓRICOS

Segundo tipologia adotada a área *Monumentos Históricos* contempla os seguintes segmentos: Arquitetura; Monumentos; Obras de Valor Técnico-científico; e Obras de Arte.

3.2.1 Arquitetura

Capela de São João Batista



Modalidade: Religiosa

Tipo: Grupo

Nome oficial: Capela de São João Batista

Nome popular: Capela de São João Batista

Telefone / fax: (47) 3345 0200

Histórico: Teve sua construção iniciada por volta de 1759, servia a região litorânea entre Camboriú à foz do Rio Itapocú no que diz respeito a batizados, casamentos e óbitos. É um modelo padrão da Coroa Portuguesa dispendo de Altar, sacristia, coro e pia. É tombada como Patrimônio Estadual pelo Decreto nº 2991 de 25/06/1998.

Localização

Endereço: Av São João, s/n - Armação - Penha - 88385-000

Coordenadas geográficas: 26°47'02.39"S / 48°36'02.72"O

Ponto de referência: Restaurante Pirão D'água

Localização: Urbana

Nome da localidade mais próxima: Centro

Distância da localidade mais próxima: 3,5 Km

Acesso

Sinalização geral: Bem sinalizado

Pavimentação: Totalmente pavimentada

Visitação

Autorização prévia: Não

Entrevistado(a)

Nome: Maria Aparecida Corrêa Alves

Cargo: Coordenador

Contato: (47) 3345 4826

Data da entrevista: 13/10/2013

Casario do entorno da Igreja Matriz de Nossa Senhora da Penha.



Tipo: Equipamento

Nome oficial: Casario do entorno da Igreja Matriz de Nossa Senhora da Penha.

Nome popular: Casario do entorno da Igreja Matriz de Nossa Senhora da Penha.

Organização mantenedora: Proprietários, Prefeitura, Cartório

Telefone / fax: (47) 3345 4025

Histórico: Casario do entorno da Praça da Igreja Matriz de Nossa Senhora da Penha. A conformação do conjunto das casas que circunda a praça da Igreja Matriz é remanescente do antigo centro da então freguesia de Nossa Senhora da Penha. São Testemunhas dessa época; a casa da Dona Sônia, Escritório Lierte, Cartório do seu Udo, a casa da Dona Geni, a Prefeitura, estas sem grandes modificações.

Localização

Endereço: Rua: Manoel Henrique de Assis, s/n - Centro - Penha - 88385-000

Coordenadas geográficas: 26°46'16.84"S / 48°30'47.83"O

Ponto de referência: Praça da Matriz

Localização: Urbana

Nome da localidade mais próxima: Praia Alegre

Distância da localidade mais próxima: 2,5 Km

Utilização original: Administração Municipal, Cartório e Moradia

Utilização atual: Administração Municipal, Cartório, Comércio e Moradia

Acesso

Sinalização geral: Bem sinalizado

Pavimentação: Totalmente pavimentada

Estado de Conservação / Proteção

Estrutura: Bom

Condição higiênica: Bom

Interior: Bom

Visitação

Autorização prévia: Não

Serviços de Apoio

Instalações sanitárias: Não adaptada

Locais para alimentação: Possui

Atividades comerciais: Não

Atividades realizadas no espaço: Não

Entrevistado(a)

Nome: Dona Nevita

Cargo: Aposentado

Contato: (47) 3345 0867

Data da entrevista: 4/9/2013

Casa da Família Henning



Modalidade: Civil

Tipo: Equipamento

Nome oficial: Casa da Família Henning

Nome popular: Casa da Família Henning

Telefone / fax: Não possui

Histórico: É uma casa antiga com arquitetura germânica, construída no final da primeira metade do século XX, o casal Henning passou a morar na cidade onde viveram até o final de suas vidas. Hoje a casa está fechada a maior parte do tempo, sendo ocupada só no verão, as duas herdeiras não moram mais na cidade.

Obs. Complementares: Os atuais donos conservaram sua arquitetura original bem como todo o mobiliário é original da época

Localização

Endereço: Rua: Praia Alegre, 547 - Centro - Penha - 88385-000

Coordenadas geográficas: 26°46'21.78"S / 48°39'26.15"O

Ponto de referência: Restaurante Praia Alegre

Localização: Urbana

Nome da localidade mais próxima: Bairro Nossa Senhora de Fátima

Distância da localidade mais próxima: 1,2 Km

Utilização original: Casa de veraneio

Utilização atual: Casa de veraneio

Acesso

Sinalização geral: Bem sinalizado

Pavimentação: Totalmente pavimentada

Estado de Conservação / Proteção

Estrutura: Regular

Condição higiênica: Bom

Interior: Regular

Visitação

Autorização prévia: Não

Entrevistado(a)

Nome: Bruna Cristine Alves

Cargo: Assistente de pesquisa

Contato: (47) 8477 0007

Data da entrevista: 6/9/2013

Casa da mãe do Seu Bimbo



Modalidade: Civil

Tipo: Equipamento

Nome oficial: Casa da mãe do Seu Bimbo

Nome popular: Casa da mãe do Seu Bimbo

Histórico: A casa tem como traços a arquitetura colonila portuguesa, mantém todos os traços originais que remetem a paisagem rural da época em que foi construída, provavelmente do fim do século XIX ou início do século XX.

Obs. Complementares: Bom estado de conservação

Localização

Endereço: Rua Jucelino Kubitschek de Oliveira, s/n - Centro - Penha - 88385-000

Coordenadas geográficas: 26°46'35.93"S / 48°39'39.79"O

Ponto de referência: Restaurante Wilbert

Localização: Urbana

Nome da localidade mais próxima: Nossa Senhora de Fátima

Distância da localidade mais próxima: 1 Km

Acesso

Sinalização geral: Bem sinalizado

Pavimentação: Parcialmente pavimentada

Visitação

Autorização prévia: Não

Entrevistado(a)

Nome: Marcos Henrique Wagner

Cargo: Auxiliar de Coordenação

Contato: haus_wagner@hotmail.com

Ruínas da Armação Baleeira



Modalidade: Industrial

Tipo: Equipamento

Nome oficial: Ruínas da Armação Baleeira

Nome popular: Ruínas do Engenho de Frigir

Telefone / fax: (47) 3345 4025

E-mail: educacaopenhasc@outlook.com

Histórico: Resíduos da antiga armação baleeira. Consiste num fundamento de muro/paredes feito em pedra amarrada que hoje serve de limitação entre propriedades

Localização

Endereço: Rua José Nilo dos Santos, s/n - Praia da Armação do Itapocorói - Penha - 88385-000

Coordenadas geográficas: 26°47'05.48"S / 48°36'01.66"O

Ponto de referência: Restaurante Pirão D'água

Localização: Urbana

Nome da localidade mais próxima: Centro

Distância da localidade mais próxima: 5 Km

Acesso

Sinalização geral: Bem sinalizado

Pavimentação: Parcialmente pavimentada

Visitação

Autorização prévia: Não

Entrevistado(a)

Nome: Roberto Antônio Leite

Cargo: Professor

Contato: jubero_@hotmail.com

Secretaria de Turismo e Posto Informação



Modalidade: Marco Cultural

Tipo: Equipamento

Nome oficial: Secretaria de Turismo e Posto Informação

Nome popular: Portal

Organização mantenedora: Prefeitura

Telefone / fax: (47) 3345 3428

Site: www.turismopenhacom.br

E-mail: marketing@turismopenha.com.br

Rede social: Facebook

Histórico: Inaugurado em 19 de julho de 2006, pelo então Prefeito Jucemar Alcir Coelho, teve por finalidade criar um Pórtico Turístico com ares da arquitetura portuguesa para remeter as origens luso-açorianas. Ele serve desde sua inauguração como Secretaria de Turismo e Posto de Informações Turísticas

Localização

Endereço: Rodovia 414, s/n - Centro - Penha - 88385-000

Coordenadas geográficas: 26°48'17.23"S / 48°38'41.52"O

Ponto de referência: Ponte de Piçarras

Localização: Urbana

Nome da localidade mais próxima: Centro

Distância da localidade mais próxima: 3,6 Km

Utilização original: Portal Turístico, Secretaria de Turismo e Posto de Informações Turísticas

Utilização atual: Portal Turístico, Secretaria de Turismo e Posto de Informações Turísticas

Acesso

Sinalização geral: Bem sinalizado

Pavimentação: Totalmente pavimentada

Estado de Conservação / Proteção

Estrutura: Bom

Condição higiênica: Bom

Interior: Bom

Estrutura de recepção: Centro de recepção, Posto de informações

Visitação

Época visitação: Janeiro à dezembro

Dias: Segunda-feira, Terça-feira, Quarta-feira, Quinta-feira, Sexta-feira, Sábado, Domingo, Feriado

Horário de funcionamento: das 8:00 às 12:00, e das 13:30 às 18:00

Visita: Não-guiada

Entrada: Gratuita

Autorização prévia: Não

Serviços de Apoio

Instalações sanitárias: Não adaptada

Locais para alimentação: Não possui

Monitor / guia: Inexistente

Atividades comerciais: Não

Atividades realizadas no espaço: Não

Entrevistado(a)

Nome: Leonardo de Souza


Cargo: Coordenador Administrativo

Contato: (47) 96324417

Data da entrevista: 2/9/2013

3.2.2 Obras de Valor Técnico-Científico

Farol Ponta do Varrido



Modalidade: Torres

Tipo: Equipamento

Nome oficial: Farol Ponta do Varrido

Nome popular: Farol

Organização mantenedora: Marinha do Brasil

Telefone / fax: (47) 3345 0200

Histórico: Construção que marca a passagem para as embarcações pelo litoral do município ressaltando a vigilância para com as pontas de rochedo e lajes de pedras dos morros da Armação e Gravatá que mergulham abruptos no mar. Construído pela Marinha em 1970.

Obs. Complementares: Não tem acesso há 20 anos, motivo deste procedimento foi a depredação.

Localização

Endereço: Rua: São Roque, s/n - Armação - Penha - 88385-000

Coordenadas geográficas: 26°47,'06"S / 48°35,'12"O

Ponto de referência: Padaria Art Pães

Localização: Urbana

Nome da localidade mais próxima: Centro

Distância da localidade mais próxima: 6 Km

Acesso

Sinalização geral: Mal sinalizado

Pavimentação: Parcialmente pavimentada

Legislações de Proteção

Lei: Federal

Estado de Conservação / Proteção

Estrutura: Bom

Condição higiênica: Bom

Interior: Bom

Estrutura de recepção: Portaria principal

Visitação

Autorização prévia: Não

Entrevistado(a)

Nome: Renato

Cargo: Empresário

Contato: (47) 3345 8901

Data da entrevista: 19/9/2013

3.2.3 Obras de Arte

Nossa Senhora do Rosário

Modalidade: Imagens

Tipo: Equipamento

Nome oficial: Nossa Senhora do Rosário

Nome popular: Nossa Senhora do Rosário

Telefone / fax: (47) 3345 8525

Histórico: Escultura em madeira policromada. A imagem pertencia ao altar da Igreja de Nossa Senhora da Penha. Era usada nos festejos da Festa do Rosário, um dos ícones da cultura afro-luso-açoriana no município de Penha. Hoje encontra-se com o coordenador geral da Associação Afro-Renovo.

Obs. Complementares: A Associação Afro-Renovo encontra-se praticamente inativa e a Festa do Rosário extinta.

Localização

Endereço: Rua João Vieira, 753 - Centro - Penha - 88385-000

Coordenadas geográficas: 26°47'06.78"S / 48°38'11.15"O

Ponto de referência: Hotel Penha

Localização: Urbana

Nome da localidade mais próxima: Praia da Armação do Itapocorói

Distância da localidade mais próxima: 1 Km

Acesso

Sinalização geral: Bem sinalizado

Pavimentação: Totalmente pavimentada

Visitação

Autorização prévia: Não

Entrevistado(a)

Nome: Vanderlei da Silva Costa

Cargo: Vigia

Contato: Vanderlei_vanderico@hotmail.com

Data da entrevista: 9/10/2013

Nossa Senhora da Penha



Modalidade: Imagens

Tipo: Equipamento

Nome oficial: Nossa Senhora da Penha

Nome popular: Nossa Senhora da Penha

Organização mantenedora: Igreja Católica

Telefone / fax: (47) 3345 0351

Histórico: Imagem entronizada no altar da Igreja Matriz sofreu algumas alterações com restauros. Escultura em madeira policromada, acervo da antiga Capela de Nossa Senhora da Penha.

Localização

Endereço: Rua: Manoel Henrique de Assis, 10 - Centro - Penha - 88385-000

Coordenadas geográficas: 26°46'17.34"S / 48°38'46.34"O

Ponto de referência: Prefeitura

Localização: Urbana

Nome da localidade mais próxima: Praia Alegre

Distância da localidade mais próxima: 2,5 Km

Acesso

Sinalização geral: Bem sinalizado

Pavimentação: Totalmente pavimentada

Estado de Conservação / Proteção

Estrutura: Bom

Condição higiênica: Muito bom

Interior: Bom

Estrutura de recepção: Posto de informações

Visitação

Época visitação: Janeiro à dezembro

Dias: Terça-feira, Quarta-feira, Quinta-feira, Sexta-feira, Sábado, Domingo

Autorização prévia: Não

Serviços de Apoio

Instalações sanitárias: Não adaptada

Locais para alimentação: Não possui

Entrevistado(a)

Nome: Vera Lúcia Carvalho

Cargo: Psicólogo

Contato: (47) 3345 0351

Data da entrevista: 17/9/2013

São Sebastião



Modalidade: Imagens

Tipo: Equipamento

Nome oficial: São Sebastião

Nome popular: São Sebastião

Organização mantenedora: Igreja Católica

Telefone / fax: (47) 3345 0351

Site: www.paroquiapenha.com.br

E-mail: paroquiapenha@terra.com.br

Histórico: Imagem Sacra do acervo da antiga capela de Nossa Senhora da Penha, hoje Matriz de Nossa Senhora da Penha. Com a retirada do antigo altar da Matriz a Imagem passou para Casa Paroquial.

Localização

Endereço: Rua; Manoel Henrique de Assis, 10 - Centro - Penha - 88358-000

Coordenadas geográficas: 26°46'17.34"S / 48°38'46.34"O

Ponto de referência: Prefeitura

Localização: Urbana

Nome da localidade mais próxima: Praia Alegre

Distância da localidade mais próxima: 2,5 Km

Acesso

Sinalização geral: Bem sinalizado

Pavimentação: Totalmente pavimentada

Estado de Conservação / Proteção

Estrutura: Bom

Condição higiênica: Bom

Interior: Bom

Visitação

Autorização prévia: Não

Entrevistado(a)

Nome: Vera Lúcia Carvalho

Cargo: Psicólogo

Contato: (47) 3345 0351

Data da entrevista: 17/9/2013

Nossa Senhora da Piedade



Modalidade: Imagens

Tipo: Equipamento

Nome oficial: Nossa Senhora da Piedade

Nome popular: Nossa Senhora da Piedade

Telefone / fax: (47) 3345 9949

Histórico: Escultura policromada em madeira é também acervo da Igreja de São João Batista em Armação do Itapocoroy datada do século XVIII.

Localização

Endereço: Av São João, 960 - Armação - Penha

Coordenadas geográficas: 26°47'01.47"S / 48°36'04.36"O

Ponto de referência: Restaurante Pirão D'água

Localização: Urbana

Nome da localidade mais próxima: Centro

Distância da localidade mais próxima: 3,5 Km

Acesso

Pavimentação: Totalmente pavimentada

Estado de Conservação / Proteção

Estrutura: Bom

Interior: Bom

Visitação

Autorização prévia: Não

Entrevistado(a)

Nome: Marcos Henrique Wagner

Cargo: Auxiliar de coordenação

Contato: haus_wagner@hotmail.com

Data da entrevista: 4/10/2013

São João Batista



Modalidade: Objetos Rituais

Tipo: Equipamento

Nome oficial: São João Batista

Nome popular: São João Batista

Telefone / fax: (47) 3345 9949

Histórico: Escultura em madeira policromada (São João Batista), metal prateado, fundido, recortado e cinzelado (resplendor e estandarte). A imagem é de origem portuguesa e datada do século XVIII.

Localização

Endereço: Av São João, 960 - Armação - Penha

Coordenadas geográficas: 26°47'01.47"S / 48°36'04.36"O

Ponto de referência: Restaurante Pirão D'água

Localização: Urbana

Nome da localidade mais próxima: Centro

Distância da localidade mais próxima: 3,5 Km

Acesso

Pavimentação: Totalmente pavimentada

Estado de Conservação / Proteção

Estrutura: Bom

Visitação

Autorização prévia: Não

Entrevistado(a)

Nome: Marcos Henrique Wagner

Cargo: Auxiliar de coordenação

Contato: haus_wagner@hotmail.com

Data da entrevista: 4/10/2013

Insígnias da Festa do Divino

Modalidade: Objetos Rituais

Tipo: Equipamento

Nome oficial: Insígnias da Festa do Divino

Nome popular: Coroa do Divino

Telefone / fax: (47) 3345 0351

Histórico: Conjunto composto pela Coroa do Divino Espírito Santo a Salva (onde a Coroa é amparada) e o cetro, usado na missa da Coroação no dia Pentecostes, tradição instituída por Santa Isabel de Aragão rainha de Portugal no séc. XVIII.

Localização

Endereço: Rua Manoel Henrique de Assis, 10 - Centro - Penha - 88385-000

Coordenadas geográficas: 26°46'16.33"S / 48°38'46.85"O

Ponto de referência: Igreja Nossa Senhora da Penha

Localização: Urbana

Nome da localidade mais próxima: Praia Alegre

Distância da localidade mais próxima: 500 m

Acesso

Sinalização geral:

Pavimentação: Totalmente pavimentada

Visitação

Autorização prévia: Não

Entrevistado(a)

Nome: Maria Lealtina Jacinto

Cargo: Aposentado

Contato: (47) 3345 4097

Data da entrevista: 14/10/2013

3.3 FOLCLORE / TRADIÇÃO / HÁBITOS DE VIDA

Segundo tipologia adotada a área *Folclore, Tradição e Hábitos de Vida* contempla os seguintes segmentos: Manifestações Folclóricas; Artesanato e Arte; Hábitos de Vida; Religião Predominante; Grupos Étnicos; Comidas e Bebidas Típicas; e Idioma.

3.3.1 Manifestações Folclóricas

Boi de Mamão "Antônio João dos Santos"



Modalidade: Profanas

Tipo: Grupo

Nome oficial: Boi de Mamão "Antônio João dos Santos"

Nome popular: Boi de Mamão

Telefone / fax: (47) 3345 4025

Histórico: A brincadeira (folguedo) do Boi de Mamão foi personificado durante algum tempo pelo grupo João Antônio de Santos. O grupo surge no de 1991, na Escola Municipal "Antônio José Tiago, nas festividades de aniversário do município. Onde cada escola ficou com a tarefa de trazer uma apresentação cultural de sua localidade. Através de pesquisas descobrimos que na localidade predominava a brincadeira do Boi de Mamão extinta desde 1970. E assim, surgiu o grupo "João Antônio dos Santos" que era composto por pais e alunos. O grupo participou de vários eventos municipais, estaduais e Nacionais. O grupo foi extinto no ano de 2009, Apesar disso as músicas e os ritos são conhecidos e vivos na memória de vários agentes culturais e pode se feita quando solicitada, reaparecendo em eventos escolares e culturais.

Localização

Endereço: Rua: São Paulo, 359 - Centro - Penha - 88385-000

Coordenadas geográficas: 26°46'33.49"S / 48°39'01.84"O

Ponto de referência: Mercado Zoni

Localização: Urbana

Nome da localidade mais próxima: Praia Alegre

Distância da localidade mais próxima: 500 m

Acesso

Sinalização geral: Bem sinalizado

Pavimentação: Totalmente pavimentada

Visitação

Autorização prévia: Não

Entrevistado(a)

Nome: Maria Aparecida Correa Alves

Cargo: Professor

Contato: (47) 8471 8777

Data da entrevista: 14/9/2013

Folia do Divino Espírito Santo



Modalidade: Religiosas

Tipo: Grupo

Nome oficial: Folia do Divino Espírito Santo

Nome popular: Foliões do Divino

Organização mantenedora: Fucadies

Telefone / fax: (47) 3345 9949

Histórico: Os Foliões do Divino Espírito Santo são como cerimonialistas que acompanham a fase do peditório (visita nas casas) e todo rito das missas do Tríduo Festivo, missa da Vigília de Pentecostes (Translado do Coroa), Missa de Coroação e do Encontro da Família e Missa de encerramento na segunda feira (oitava de Pentecostes) e procissões.

Localização

Endereço: Rua; Manoel Henrique de Assis, 10 - Centro - Penha - 88358-000

Coordenadas geográficas: 26°46'16.30"S / 48°38'47.26"O

Ponto de referência: Prefeitura

Localização: Urbana

Nome da localidade mais próxima: Praia Alegre

Distância da localidade mais próxima: 2,5 Km

Acesso

Sinalização geral: Bem sinalizado

Pavimentação: Totalmente pavimentada

Visitação

Autorização prévia: Não

Entrevistado(a)

Nome: Alcides Lídio dos Santos

Cargo: Aposentado

Contato: (47) 3345 9949

Data da entrevista: 21/9/2013

Mastro de São Sebastião



Modalidade: Festas

Tipo: Grupo

Nome oficial: Mastro de São Sebastião

Nome popular: Mastro de São Sebastião

Organização mantenedora: Mastro de São Sebastião

Telefone / fax: (47) 3345 9949

Histórico: Hoje a Festa de São Sebastião é celebrada no terceiro domingo de janeiro onde ocorre a Missa das Massas. O dia de São Sebastião é comemorado em 20 de janeiro. O Santo é invocado para a cura de doenças em partes do corpo como feridas por exemplo e também em relação a animais. Os que alcançam a graça levam a missa um pão na forma de um braço, perna ou seja a parte curada. Dias antes (2º domingo de janeiro) é erguido na praça o Mastro de São Sebastião que também é oferecido por um promesseiro, consistindo em um grande tronco de árvore enfeitado de flores pelas mulheres. Esse mastro é levado em procissão da casa do promesseiro até a Igreja ao som do "Mineiro dô", música remanescente do "Moçambique" da Festa de Nossa Senhora do Rosário onde também era erguido um mastro.

Localização

Endereço: Av: São João, 960 - Armação - Penha - 88385-000

Coordenadas geográficas: 26°47'01.47"S / 48°36'04.36"O

Ponto de referência: Restaurante Pirão D'água

Localização: Urbana

Nome da localidade mais próxima: Centro

Distância da localidade mais próxima: 3,5 Km

Acesso

Pavimentação: Totalmente pavimentada

Visitação

Autorização prévia: Não

Entrevistado(a)

Nome: Alcides Lídio dos Santos

Cargo: Aposentado

Contato: (47) 3345 9949

Data da entrevista: 21/9/2013

Missa das Massas

Modalidade: Religiosas

Tipo: Grupo

Nome oficial: Missa das Massas

Nome popular: Missa das Massas

Telefone / fax: (47) 3345 9949

Histórico: No terceiro domingo de janeiro ocorre na Igreja de São João Batista a missa em honra à São Sebastião, invocado para doença da pele, feridas e doenças em geral. Os que alcançam a graça de cura por intercessão de São Sebastião fazem um pão em forma da parte do corpo que foi curada, "os votos". Esses pães em forma de braço, mão, pé ou corpo inteiro são bentos durante a missa. Antigamente após a missa eram leiloados.

Localização

Endereço: Av São João, 960 - Armação - Penha

Coordenadas geográficas: 26°47'01.47"S / 48°36'04.36"O

Ponto de referência: Restaurante Pirão D'água

Localização: Urbana

Nome da localidade mais próxima: Centro

Distância da localidade mais próxima: 3,5 Km

Acesso

Pavimentação: Totalmente pavimentada

Visitação

Autorização prévia: Não

Entrevistado(a)

Nome: Bruna Cristine Alves

Cargo: Assistente de pesquisa

Contato: (47) 8477 0007

Data da entrevista: 21/9/2013

Festa de São Miguel

Modalidade: Festas

Tipo: Grupo

Nome oficial: Festa de São Miguel

Nome popular: Festa de São Miguel

Telefone / fax: (47) 3345 0200

Histórico: Festa tradicional da comunidade do Gravatá na Igreja de São Miguel.

Localização

Endereço: Rua Timóteo Perf Flores, s/n - Gravatá - Penha - 88385-000

Coordenadas geográficas: 26°49'12.55"S / 48°37'09.07"O

Ponto de referência: Unidade de Saúde

Localização: Urbana

Nome da localidade mais próxima: Armação

Distância da localidade mais próxima: 2 Km

Acesso

Sinalização geral: Bem sinalizado

Pavimentação: Totalmente pavimentada

Visitação

Autorização prévia: Não

Entrevistado(a)

Nome: Maria Aparecida Corrêa Alves

Cargo: Coordenador

Contato: (47) 3345 4826

Data da entrevista: 11/10/2013

3.3.2 Hábitos de Vida

Ponta da Vigia



Modalidade: Patrimônio Natural e Cultural

Tipo: Equipamento

Nome oficial: Ponta da Vigia

Nome popular: Ponta da Vigia

Telefone / fax: (47) 3345 0200

Histórico: Patrimônio histórico natural, esta ponta era a área mais importante para a visualização no tempo da caça da baleia de 1778 à 1820. Os avisos de aproximação da baleia eram feitos por meio de pólvora avisando os pescadores, estes esperavam na Praia da Paciência, hoje esta região consta no Plano Diretor como área de preservação ambiental.

Localização

Endereço: R: Augusto Teodoro, s/n - Armação - Penha - 88385-000

Coordenadas geográficas: 26°47'09.82"S / 48°35'34.52"O

Ponto de referência: Pousada Bernúncia

Localização: Urbana

Nome da localidade mais próxima: Centro

Distância da localidade mais próxima: 5 Km

Utilização original: Visualização de Baleias

Utilização atual: Ponto de visitação

Acesso

Sinalização geral: Bem sinalizado

Pavimentação: Parcialmente pavimentada

Estado de Conservação / Proteção

Estrutura: Regular

Condição higiênica: Ruim

Visitação

Época visitação: Janeiro à dezembro

Dias: Segunda-feira, Terça-feira, Quarta-feira, Quinta-feira, Sexta-feira, Sábado, Domingo, Feriado

Autorização prévia: Não

Serviços de Apoio

Acessibilidade de pessoas com deficiência ou mobilidade reduzida: Não

Atividades comerciais: Não

Atividades realizadas no espaço: Não

Entrevistado(a)

Nome: Renato

Cargo: Empresário

Contato: (47) 3345 8901

Data da entrevista: 18/9/2013

Coroa



Modalidade: Fazeres relacionados à pesca

Tipo: Equipamento

Nome oficial: Coroa

Nome popular: Coroa

Organização mantenedora: Prefeitura

Telefone / fax: (47) 3345 0200

Histórico: Restos da antiga estrutura que servia de atracadouro para o beneficiamento das baleias, hoje é uma mescla de rocha soltas e outra parte amalgamada por coral.

Obs. Complementares: Hoje esta estrutura abriga espécies usadas no extrativismo local como o búzio e o solapão.

Localização

Endereço: Rua: José Camilo da Rosa, s/n - Armação - Penha - 88385-000

Coordenadas geográficas: 26°46'54.17"S / 48°36'10.42"O

Ponto de referência: Padaria Art Pães

Localização: Urbana

Nome da localidade mais próxima: Centro

Distância da localidade mais próxima: 5 Km

Utilização original: Coroa

Utilização atual: Coroa

Acesso

Sinalização geral: Bem sinalizado

Pavimentação: Totalmente pavimentada

Estado de Conservação / Proteção

Estrutura: Bom

Condição higiênica: Regular

Visitação

Época visitação: Janeiro à dezembro

Autorização prévia: Não

Entrevistado(a)


Nome: Alcides Lídio dos Santos

Cargo: Aposentado

Contato: (47) 3345 9949

Data da entrevista: 21/9/2013

Praia Grande



Modalidade: Lugares de vivência da população

Tipo: Equipamento

Nome oficial: Praia Grande

Nome popular: Praia Grande

Organização mantenedora: Prefeitura

Telefone / fax: (47) 3345 0200

Histórico: Região de referência no Bairro da Praia da Armação do Itapocoroy localizada entre Ponta do Varrido (do Farol) a Ponta da Vigia até o Morro do João Braga. Lugar de vivência da população tradicional ligada também a história da pesca da Baleia e pesca da Tainha. Possui mar aberto e abruptos costões que mergulham no mar entre eles o da Ponta da Vigia e do Varrido (Farol).

Localização

Endereço: Rua: Waldemar Werner, s/n - Armação - Penha - 88385-000

Coordenadas geográficas: 26°46'44.98"S / 48°35'54.01"O

Ponto de referência: Pousada Bernúncia

Localização: Urbana

Nome da localidade mais próxima: Centro

Distância da localidade mais próxima: 5 Km

Acesso

Sinalização geral: Bem sinalizado

Pavimentação: Parcialmente pavimentada

Visitação

Época visitação: Janeiro à dezembro

Autorização prévia: Não

Entrevistado(a)

Nome: Renato

Cargo: Empresário

Contato: (47) 3345 8901

Data da entrevista: 18/9/2013

Trapiche



Modalidade: Fazeres relacionados à pesca

Tipo: Equipamento

Nome oficial: Trapiche

Nome popular: Trapiche

Organização mantenedora: Prefeitura

Telefone / fax: (47) 3345 0200

Histórico: Estrutura construída em 1984, pelo governo de Pedro Ivo, aumentando a estrutura de um antigo, feito de madeira. Hoje é bastante frequentado por turistas e moradores.

Localização

Endereço: Av Elizabeth Konder Reis, s/n - Armação - Penha - 88385-000

Coordenadas geográficas: 26°47'12.30"S / 48°36'06.06"O

Ponto de referência: Petisqueira Alirio

Localização: Urbana

Nome da localidade mais próxima: Praia Grande

Distância da localidade mais próxima: 1 Km

Acesso

Sinalização geral: Bem sinalizado

Pavimentação: Totalmente pavimentada

Estado de Conservação / Proteção

Estrutura: Regular

Condição higiênica: Regular

Interior: Regular

Visitação

Época visitação: Janeiro à dezembro

Dias: Segunda-feira, Terça-feira, Quarta-feira, Quinta-feira, Sexta-feira, Sábado, Domingo, Feriado

Autorização prévia: Não

Entrevistado(a)

Nome: Renato

Cargo: Empresário

Contato: (47) 3345 8901

Data da entrevista: 19/9/2013

Praia da Armação do Itapocoroy



Modalidade: Lugares de vivência da população

Tipo: Equipamento

Nome oficial: Praia da Armação do Itapocoroy

Nome popular: Praia do Trapiche

Organização mantenedora: Prefeitura

Telefone / fax: (47) 3345 0200

Histórico: A Praia da Armação do Itapocoroy abriga toda lembrança histórica do Município e região afigurado no testemunho histórico da Capela de São João Batista. Deve seu nome a armação baleeira e ao antigo nome da região Itapocoroy (pré-colombiano) que significa muralha de pedra. Outra características marcante da região é o cenário formado pelas embarcações que remetem as tradições pesqueiras luso-açorianas. A região no Brasil Império era nomeada de "Real Armação Baleeira de São João Batista do Itapocoroy".

Obs. Complementares: A região no Brasil Império era nomeada de "Real Armação Baleeira de São João Batista do Itapocoroy".

Localização

Endereço: Rua Maria Emília, s/n - Armação - Penha - 88385-000

Coordenadas geográficas: 26°47'12.28"S / 48°36'15.84"O

Ponto de referência: Policia Militar

Localização: Urbana

Nome da localidade mais próxima: Centro

Distância da localidade mais próxima: 3,5 Km

Utilização original: Pesca da Baleia

Utilização atual: Turismo

Acesso

Sinalização geral: Bem sinalizado

Pavimentação: Totalmente pavimentada

Legislações de Proteção

Lei: Municipal

Estado de Conservação / Proteção

Estrutura: Muito bom

Condição higiênica: Bom

Visitação

Autorização prévia: Não

Serviços de Apoio

Instalações sanitárias: Não possui

Locais para alimentação: Ambulante

Entrevistado(a)

Nome: Renato

Cargo: Empresário

Contato: (47) 3345 0200

Data da entrevista: 24/9/2013

Costão de São Roque



Modalidade: Lugares de vivência da população

Tipo: Equipamento

Nome oficial: Costão de São Roque

Nome popular: Costão de São Roque

Telefone / fax: (47) 3345 0200

Histórico: Costão rochoso de pesca de linha e ponto de extrativismo de crustáceos usados na culinária típica.

Localização

Endereço: Rua: São Roque, s/n - Armação - Penha – 88385-000

Coordenadas geográficas: 26°47'20.70"S / 48°35'14.98"O

Ponto de referência: Padaria Art Pães

Localização: Urbana

Nome da localidade mais próxima: Centro

Distância da localidade mais próxima: 4 Km

Acesso

Sinalização geral: Bem sinalizado

Pavimentação: Parcialmente pavimentada

Estado de Conservação / Proteção

Estrutura: Muito bom

Condição higiênica: Bom

Interior: Muito bom

Visitação

Autorização prévia: Não

Entrevistado(a)

Nome: Marcos Henrique Wagner

Cargo: Auxiliar de coordenação

Contato: haus_wagner@hotmail.com

Data da entrevista: 3/10/2013

Praia Vermelha



Modalidade: Lugares de vivência da população

Tipo: Equipamento

Nome oficial: Praia Vermelha

Nome popular: Praia Vermelha

Organização mantenedora:

Telefone / fax: (47) 3345 0200

Histórico: Região de referência do Bairro da Praia da Armação do Itapocorói, isolada na borda leste entre o mar e a morraria da Armação (Serras do Leste Catarinense).

Localização

Endereço: Rua: Do turismo, s/n - Armação - Penha - 88350-000

Coordenadas geográficas: 26°48'13.80"S / 48°35'50.95"O

Ponto de referência: Colégio Paiva

Localização: Urbana

Nome da localidade mais próxima: Centro

Distância da localidade mais próxima: 4 Km

Acesso

Sinalização geral: Bem sinalizado

Pavimentação: Parcialmente pavimentada

Estado de Conservação / Proteção

Estrutura: Muito bom

Condição higiênica: Regular

Interior: Muito bom

Visitação

Autorização prévia: Não

Entrevistado(a)

Nome: Marcos Henrique Wagner

Cargo: Auxiliar de coordenação

Contato: haus_wagner@hotmail.com

Data da entrevista: 1/10/2013

Variante

Modalidade: Lugares de vivência da população

Tipo: Equipamento

Nome oficial: Variante

Nome popular: Variante

Organização mantenedora: Prefeitura

Telefone / fax: (47) 3345 0200

Histórico: Região de referência que margeia a SC 414 até a BR 101 marcando a fronteira com o Município de Piçarras, no acesso à cidade.

Localização

Endereço: SC 414, s/n - Nossa Senhora de Fátima - Penha - 88385-000

Coordenadas geográficas: 26°46'55.78"S / 48°40'06.86"O

Ponto de referência: Mansão

Localização: Urbana

Nome da localidade mais próxima: Praia Alegre

Distância da localidade mais próxima: 1 Km

Acesso

Sinalização geral: Bem sinalizado

Pavimentação: Totalmente pavimentada

Visitação

Autorização prévia: Não

Entrevistado(a)

Nome: Marcos Henrique Wagner

Cargo: Auxiliar de coordenação

Contato: haus_wagner@hotmail.com

Data da entrevista: 2/10/2013

Engenho de Farinha



Modalidade: Saberes e ofícios

Tipo: Equipamento

Nome oficial: Engenho de Farinha

Nome popular: Engenho de Farinha

Telefone / fax: (47) 9135 4012

Histórico: O Engenho de São Cristóvão encontra-se em funcionamento à vinte anos a base do trabalho familiar comandado por Dona Iolanda a matriarca. É constituído de forno para secar farinha, prensa, descascador, raspador, peneirador, seivador. Produz farinha, biju, cuscuzeiro e rosca de massa.

Obs. Complementares: Por motivos de problemas de saúde na família não é feita mais produção familiar

Localização

Endereço: Br 101, Km 109, 2718 - São Cristóvão - Penha - 88385-000

Coordenadas geográficas: 26°49'25.55"S / 48°41'10.83"O

Ponto de referência: Conveniência Casa do Engenho

Localização: Rural

Nome da localidade mais próxima: Praia Alegre

Distância da localidade mais próxima: 5 Km

Utilização original: Engenho

Utilização atual: Engenho

Acesso

Sinalização geral: Não sinalizado

Pavimentação: Totalmente pavimentada

Estado de Conservação / Proteção

Estrutura: Regular

Condição higiênica: Bom

Interior: Regular

Visitação

Autorização prévia: Não

Entrevistado(a)

Nome: Iolanda da Silva Bento

Cargo: Aposentado

Contato: (47) 9135 4012

Data da entrevista: 10/10/2013

Rede de Pesca



Modalidade: Fazeres relacionados à pesca

Tipo: Equipamento

Nome oficial: Rede de Pesca

Nome popular: Rede de Pesca

Organização mantenedora:

Telefone / fax: (47) 8807 8561

Histórico: Os tipos de rede tradicionais na região de Penha confeccionada artesanalmente por alguns pescadores são: A rede de "malha sete" usada para pescadinha é permitida por lei pelo

IBAMA. A rede "feiticeira" de três panos utilizada mais para época da tinha (proibida pelo IBAMA). A tarrafa para lançar sobre cardumes como parati, tainha, robalo. O gongá peça de armadilha para siri.

Localização

Endereço: Rua Maria Emília, s/n - Armação - Penha - 88385-000

Coordenadas geográficas: 26°47'09.76"S / 48°36'12.48"O

Ponto de referência: Hotel Costa e Mar

Localização: Urbana

Nome da localidade mais próxima: Centro

Distância da localidade mais próxima: 3,5 Km

Acesso

Pavimentação: Totalmente pavimentada

Visitação

Autorização prévia: Não

Entrevistado(a)

Nome: Domingos do Passos

Cargo: Pescador

Contato: (47) 8807 8561

Data da entrevista: 9/10/2013

Cabras

Modalidade: Lugares de vivência da população

Tipo: Equipamento

Nome oficial: Cabras

Nome popular: Cabras

Telefone / fax: (47) 3345 0200

Histórico: Antiga denominação dos bairros de São Cristóvão e São Nicolau. A parte hoje denominada São Cristóvão era chamada de Cabras de dentro e São Nicolau de Cabras do meio e sua porção extrema de Cabras de Fora.

Localização

Endereço: Br 101, Km 109 - São Cristóvão - Penha - 88385-000

Coordenadas geográficas: 26°47'11.90"S / 48°40'53.84"O

Ponto de referência: Itacordas

Localização: Rural

Nome da localidade mais próxima: Centro

Distância da localidade mais próxima: 5 Km

Acesso

Sinalização geral: Bem sinalizado

Pavimentação: Parcialmente pavimentada

Visitação

Autorização prévia: Não

Entrevistado(a)

Nome: Maria Aparecida Correa Alves

Cargo: Coordenador

Contato: (47) 3345 4826

Data da entrevista: 11/10/2013

Morro do Bugre

Modalidade: Lugares de vivência da população

Tipo: Equipamento

Nome oficial: Morro do Bugre

Nome popular: Morro do Bugre

Telefone / fax: (47) 3345 0200

Histórico: Região de referência no bairro de Gravatá e Santa Lídia dominada pelo morro que lhe confere o nome.

Localização

Endereço: Rua: Júlia da Costa Flores, s/n - Gravatá - Penha - 88383-000

Coordenadas geográficas: 26°49'29.58"S / 48°38'15.88"O

Ponto de referência: Assembleia de deus

Localização: Urbana

Nome da localidade mais próxima: Santa Lídia

Distância da localidade mais próxima: 2 Km

Acesso

Sinalização geral: Bem sinalizado

Pavimentação: Parcialmente pavimentada

Visitação

Autorização prévia: Não

Entrevistado(a)

Nome: Maria Aparecida Correa Alves

Cargo: Coordenador

Contato: (47) 3345 4826

Data da entrevista: 11/10/2013

Sertão do Burço

Modalidade: Lugares de vivência da população

Tipo: Equipamento

Nome oficial: Sertão do Burço

Nome popular: Sertão do Burço

Telefone / fax: (47) 3345 0200

Histórico: Região de referência do Bairro Santa Lídia com características rurais destacando-se o cultivo de eucalipto. A região é servida por uma estrada geral que se inicia logo após a Igreja de Santa Lídia. A região vai sendo afunilada pelos morros e a estrada não tem saída lembrando um vale em miniatura.

Localização

Endereço: Rua: Gervásio João Felício, s/n - Santa Lídia - Penha - 88385-000

Coordenadas geográficas: 26°49'27.08"S / 48°39'39.63"O

Ponto de referência: Igreja Santa Lídia

Localização: Rururbana

Nome da localidade mais próxima: Centro

Distância da localidade mais próxima: 5 Km

Acesso

Sinalização geral: Bem sinalizado

Pavimentação: Parcialmente pavimentada

Visitação

Autorização prévia: Não

Entrevistado(a)

Nome: Maria Aparecida Correa Alves

Cargo: Coordenador

Contato: (47) 3345 4826

Data da entrevista: 11/10/2013

Morro do Ouro

Modalidade: Lugares de vivência da população

Tipo: Equipamento

Nome oficial: Morro do Ouro

Nome popular: Morro do Ouro

Telefone / fax: (47) 3345 0200

Histórico: Região de referência no Bairro de Armação do Itapocoroy no entorno da colina encimada pela Igreja do Senhor Bom Jesus. O nome deriva ou de lenda e causos de ouro enterrados, ou de outra versão que diz da água amarela/laranja que escorria após fortes chuvas.

Localização

Endereço: Av Eugênio Krauser, s/n - Armação - Penha - 88385-000

Coordenadas geográficas: 26°47'40.58"S / 48°36'27.37"O

Ponto de referência: Igreja do Senhor Bom Jesus

Localização: Urbana

Nome da localidade mais próxima: Centro

Distância da localidade mais próxima: 1 Km

Acesso

Sinalização geral: Bem sinalizado

Pavimentação: Totalmente pavimentada

Visitação

Autorização prévia: Não

Entrevistado(a)

Nome: Marcos Henrique Wagner

Cargo: Auxiliar de coordenação

Contato: haus_wagner@hotmail.com

Data da entrevista: 11/10/2013

Praia da Armação

Modalidade: Lugares de vivência da população

Tipo: Equipamento

Nome oficial: Praia da Armação

Nome popular: Praia da Armação

Telefone / fax: (47) 3345 0200

Histórico: Região de referência do Bairro Armação do Itapocoroy compreendida entre a Pedra da Fortaleza, Posto São João até a Esquina da Armação

Localização

Endereço: Av Itapocoroy - Armação - Penha - 88385-000

Coordenadas geográficas: 26°47'29.76"S / 48°36'31.54"O

Ponto de referência: Posto São João

Localização: Urbana

Nome da localidade mais próxima: Centro

Distância da localidade mais próxima: 3,5 Km

Acesso

Sinalização geral: Bem sinalizado

Pavimentação: Totalmente pavimentada

Visitação

Autorização prévia: Não

Entrevistado(a)

Nome: Márcia Regina dos Santos

Cargo: Auxiliar de coordenação

Contato: (47) 9206 1361

Data da entrevista: 9/10/2013

Armação

Modalidade: Lugares de vivência da população

Tipo: Equipamento

Nome oficial: Armação

Nome popular: Armação

Telefone / fax: (47) 3345 4097

Histórico: Sítio histórico da Antiga Armação baleeira encimada pela Capela de São João Batista compreendida entre a "esquina da Armação" até a Praia Grande.

Localização

Endereço: Av São João - Armação - Penha - 88385-000

Coordenadas geográficas: 26°47'17.77"S / 48°36'09.19"O

Ponto de referência: Igreja de São João

Localização: Urbana

Nome da localidade mais próxima: Praia Alegre

Distância da localidade mais próxima: 3,5 Km

Acesso

Sinalização geral: Bem sinalizado

Pavimentação: Totalmente pavimentada

Visitação

Autorização prévia: Não

Entrevistado(a)

Nome: Márcia Regina dos Santos

Cargo: Auxiliar de coordenação

Contato: (47) 9206 1361

Data da entrevista: 9/10/2013

Quati

Modalidade: Lugares de vivência da população

Tipo: Equipamento

Nome oficial: Quati

Nome popular: Quati

Telefone / fax: (47) 3345 0200

Histórico: Antigo nome da localidade de São Francisco de Assis, região de Referência do Bairro Nossa Senhora de Fátima localizada entre a BR 101 e SC 414.

Localização

Endereço: Rua Osório Corrêa - Nossa Senhora de Fátima - Penha

Coordenadas geográficas: 26°47'45.47"S / 48°40'19.70"O

Ponto de referência: Material de Construção Variante

Localização: Rururbana

Nome da localidade mais próxima: Centro

Distância da localidade mais próxima: 1 Km

Acesso

Sinalização geral: Bem sinalizado

Pavimentação: Totalmente pavimentada

Visitação

Autorização prévia: Não

Entrevistado(a)

Nome: Maria Aparecida Corrêa Alves

Cargo: Coordenador

Contato: (47) 3345 4826

Data da entrevista: 7/10/2013

Rio Acima ou Bairro

Modalidade: Lugares de vivência da população

Tipo: Equipamento

Nome oficial: Rio Acima ou Bairro

Nome popular: Rio Acima ou Bairro

Telefone / fax: (47) 3345 0200

Histórico: Referência ao Bairro Nossa Senhora de Fátima. Nome atual da antiga localidade do Rio Acima e Bairro procede quando da elevação da localidade para bairro.

Localização

Endereço: Rua Paulo Mateus, s/n - Nossa Senhora de Fátima - Penha - 88385-000

Coordenadas geográficas: 26°47'08.73"S / 48°39'10.94"O

Ponto de referência: Escola "Antônio José Tiago"

Localização: Urbana

Nome da localidade mais próxima: Centro

Distância da localidade mais próxima: 500 m

Acesso

Sinalização geral: Bem sinalizado

Pavimentação: Totalmente pavimentada

Visitação

Autorização prévia: Não

Entrevistado(a)

Nome: Maria Aparecida Corrêa Alves

Cargo: Coordenador

Contato: (47) 3345 4826

Data da entrevista: 9/10/2013

Casqueiro

Modalidade: Lugares de vivência da população

Tipo: Equipamento

Nome oficial: Casqueiro

Nome popular: Casqueiro

Telefone / fax: (47) 3345 0200

Histórico: Pequena Região referência do centro de Penha localizada entre ruas: Nilo Anastácio Vieira, Duque de Caxias, rua Narcisa Fausta Marçal. Seu nome deriva da grande quantidade de conchas encontrada no solo arenoso.

Localização

Endereço: Rua Duque de Caxias, s/n - Centro - Penha

Coordenadas geográficas: 26°46'34.27"S / 48°38'50.28"O

Ponto de referência: Mercado Braz

Localização: Urbana

Nome da localidade mais próxima: Praia Alegre

Distância da localidade mais próxima: 500 m

Acesso

Sinalização geral: Bem sinalizado

Pavimentação: Totalmente pavimentada

Visitação

Autorização prévia: Não

Entrevistado(a)

Nome: Maria Aparecida Corrêa Alves

Cargo: Coordenador

Contato: (47) 3345 4826

Data da entrevista: 11/10/2013

Praia do Quilombo

Modalidade: Lugares de vivência da população

Tipo: Equipamento

Nome oficial: Praia do Quilombo

Nome popular: Praia do Quilombo

Telefone / fax: (47) 3345 0200

Histórico: Região de referência no centro de Penha, banhada pela praia que lhe confere o nome é limitada pela Avenida Eugênio Krause, Rua João Medeiros e Rua Lourival Jovino Francisco limitando com a Praia da Armação

Localização

Endereço: Rua Antônio Joaquim Tavares, s/n - Centro - Penha - 88385-000

Coordenadas geográficas: 26°46'17.90"S / 48°38'27.37"O

Ponto de referência: Mercado Blumenauense

Localização: Urbana

Nome da localidade mais próxima: Praia Alegre

Distância da localidade mais próxima: 1,5 Km

Acesso

Sinalização geral: Bem sinalizado

Pavimentação: Totalmente pavimentada

Visitação

Autorização prévia: Não

Entrevistado(a)

Nome: Maria Aparecida Correa Alves

Cargo: Coordenador

Contato: (47) 3345 4826

Data da entrevista: 14/10/2013

Lagoa do Quincaludo

Modalidade: Lugares de vivência da população

Tipo: Equipamento

Nome oficial: Lagoa do Quincaludo

Nome popular: Lagoa do Quincaludo

Telefone / fax: (47) 3345 0200

Histórico: Lugar de referência na Praia Alegre - Centro, é na verdade resquícios dos meandros e mangue do Rio Piçarras hoje retificado e seu mangue aterrado, antiga "Parada", região que abrigou no passado comércio com pequeno porto de abastecimento.

Localização

Endereço: Av Nereu Ramos, s/n - Centro - Penha - 88385-000

Coordenadas geográficas: 26°46'23.87"S / 48°39'44.14"O

Ponto de referência: Portal Turístico

Localização: Urbana

Nome da localidade mais próxima: Praia Alegre

Distância da localidade mais próxima: 500 m

Acesso

Sinalização geral: Bem sinalizado

Pavimentação: Totalmente pavimentada

Visitação

Autorização prévia: Não

Entrevistado(a)

Nome: Maria Aparecida Corrêa Alves

Cargo: Coordenador

Contato: (47) 3345 4826

Data da entrevista: 13/10/2013

Praia Alegre

Modalidade: Lugares de vivência da população

Tipo: Equipamento

Nome oficial: Praia Alegre

Nome popular: Praia Alegre

Telefone / fax: (47) 3345 0200

Histórico: Região de referência no Centro de Penha, localizada na entrada do município na divisa com Piçarras até a Foz do Rio Iriri e o morro da Praia Alegre. É banhada pela praia de águas calmas que lhe confere o nome.

Localização

Endereço: Rua Governador Ivo Silveira, s/n - Centro - Penha - 88385-000

Coordenadas geográficas: 26°46'27.81"S / 48°39'26.57"O

Ponto de referência: Restaurante Praia Alegre

Localização: Urbana

Nome da localidade mais próxima: Rio Acima

Distância da localidade mais próxima: 1 Km

Acesso

Sinalização geral: Bem sinalizado

Pavimentação: Totalmente pavimentada

Visitação

Autorização prévia: Não

Entrevistado(a)

Nome: Rosângela Jacinto

Cargo: Diretora Administrativa

Contato: (47) 9137 6147

Data da entrevista: 13/10/2013

Grota Funda

Modalidade: Lugares de vivência da população

Tipo: Equipamento

Nome oficial: Grota Funda

Nome popular: Grota Funda

Telefone / fax: (47) 3345 0200

Histórico: Região de referência do Bairro Nossa Senhora de Fátima localizada entre o Morro da Praia Alegre e SC/414 Variante. Seu nome deriva da depressão do relevo entre o Morro da Praia Alegre e Morro Grande.

Localização

Endereço: Rua Aristides Almeida Soares, s/n - Centro - Penha - 88385-000

Coordenadas geográficas: 26°46'58.18"S / 48°39'57.08"O

Ponto de referência: Antiga garagem da prefeitura

Localização: Urbana

Nome da localidade mais próxima: Praia Alegre

Distância da localidade mais próxima: 1 Km

Acesso

Pavimentação: Não pavimentada

Visitação

Autorização prévia: Não

Entrevistado(a)

Nome: Conceição Aparecida Jacinto Nogueira

Cargo: Funcionaria Pública

Contato: (47) 3345 4097

Data da entrevista: 10/10/2013

COHAB

Modalidade: Lugares de vivência da população

Tipo: Equipamento

Nome oficial: COHAB

Nome popular: COHAB

Telefone / fax: (47) 3345 4025

Histórico: Região de referência do Bairro Nossa Senhora de Fátima na sua extrema leste com o Bairro de Praia da Armação do Itapocorói e Santa Lídia. Sua denominação deriva do loteamento que deu origem à referida área destinada a conjuntos habitacionais.

Localização

Endereço: Rua Tiradentes, s/n - Bairro Nossa Senhora de Fátima - Penha -88385-000

Coordenadas geográficas: 26°47'21.51"S / 48°38'21.73"O

Ponto de referência: Igreja Cristo Rei

Localização: Urbana

Nome da localidade mais próxima: Centro

Distância da localidade mais próxima: 2 Km

Acesso

Sinalização geral: Bem sinalizado

Pavimentação: Parcialmente pavimentada

Visitação

Autorização prévia: Não

Entrevistado(a)

Nome: Marcos Henrique Wagner

Cargo: Auxiliar de coordenação

Contato: (47) 3345 4025

Data da entrevista: 8/10/2013

Ar Mar Ação Itapocoroy Aventuras

Modalidade: Território Criativo

Tipo: Empresa

Nome oficial: Ar Mar Ação Itapocoroy Aventuras

Nome popular: Ar Mar Ação Itapocoroy Aventuras

Telefone / fax: (47) 8809 9126

Site: www.naturaltrilhas@hotmail.com; <http://www.naturaltrip.webnode.com.br>

Histórico: AR MAR AÇÃO Itapocoroy Aventura é uma operadora especializada em roteiros de Ecoturismo, Turismo e Esportes de Aventura, Gestão, Educação e Interpretação ambiental, Planejamento e Implantação de trilhas. Localizada em Penha/SC, conta com profissionais qualificados que desenvolvem atividades ao Ar Livre, no meio natural, ressaltando em seus roteiros além das belezas naturais, a história e a cultura do povo de Penha e Santa Catarina, compartilhando experiências inesquecíveis com outras pessoas levando cultura, informação e aventura.

Localização

Endereço: Rua Inácio Francisco de Souza, 1800 - Praia da Armação do Itapocorói - Penha - 88385-000

Coordenadas geográficas: 26°48'18.74"S / 48°36'48.27"O

Ponto de referência: Vila Olaria Hotel

Localização: Urbana

Nome da localidade mais próxima: Gravatá

Distância da localidade mais próxima: 500 m

Acesso

Sinalização geral: Bem sinalizado

Pavimentação: Totalmente pavimentada

Visitação

Época visitação: Janeiro à Dezembro

Dias: Segunda-feira, Terça-feira, Quarta-feira, Quinta-feira, Sexta-feira, Sábado, Domingo, Feriado

Horário de funcionamento: 09:00 às 18:00

Visita: Guiada

Entrada: Paga

Formas de pagamento: Cartão Visa, Cartão Master, Dinheiro

Autorização prévia: Agendar

Atividades realizadas no espaço: Passeio e aluguel de bike, aluguel de mountain bike, canoagem (caiaque), Caminhada (trekking), Trilha Natural Ponta da Cruz, Trilha Reserva Natural Praia Vermelha, Penha Escola de Surf – SUP, Trilha e Rapel na Ponta da Vigia, Parapente - Voo Duplo

Entrevistado(a)

Nome: Cleber M Neumann

Contato: (47) 8809-9126

Data da entrevista: 9/10/2013

Mariscal

Modalidade: Lugares de vivência da população

Tipo: Equipamento

Nome oficial: Mariscal

Nome popular: Mariscal

Telefone / fax: (47) 3345 4025

Histórico: O Mariscal é uma nova área de referência no Bairro de Praia da Armação do Itapocorói para comunidade que ali se estabeleceu. Localizada entre a margem da SC 414 II e proximidades da Av. Eugênio Krause. O nome provém de uma Cooperativa de Marisco.

Localização

Endereço: Rua: Lourival de Souza - Praia da Armação do Itapocorói - Penha - 88385-000

Coordenadas geográficas: 26°47'56.79"S / 48°37'56.51"O

Ponto de referência: Escola Básica Municipal "João Batista da Cruz"

Localização: Urbana

Nome da localidade mais próxima: Santa Lídia

Distância da localidade mais próxima: 2 Km

Acesso

Sinalização geral: Bem sinalizado

Pavimentação: Parcialmente pavimentada

Visitação

Autorização prévia: Não

Entrevistado(a)

Nome: Roberto Antônio Leite

Cargo: Professor

Contato: jubero_@hotmail.com

Data da entrevista: 9/10/2013

Festa de São João e São Pedro

Modalidade: Celebrações

Tipo: Grupo

Nome oficial: Festa de São João e São Pedro

Nome popular: Festa de São João e São Pedro

Histórico: A Festa de São João e São Pedro é a mais antiga de Penha e região, está ligada à história do município o que remonta a Capela de São João Batista de 1759, e sua dedicação à São João Batista.

Localização

Endereço: Av São João, s/n - Armação - Penha - 88385-000

Coordenadas geográficas: 26°47'02.39"S / 48°36'02.72"O

Ponto de referência: Restaurante Pirão D'água

Localização: Urbana

Nome da localidade mais próxima: Gravatá

Distância da localidade mais próxima: 3 Km

Acesso

Sinalização geral: Bem sinalizado

Pavimentação: Totalmente pavimentada

Estado de Conservação / Proteção

Estrutura: Bom

Condição higiênica: Bom

Interior: Bom

Visitação

Época visitação: Junho

Autorização prévia: Não

Entrevistado(a)

Nome: Roberto Antônio Leite

Cargo: Professor

Contato: jubero_@hotmail.com

Data da entrevista: 16/10/2013

Festa do Divino Espírito Santo

Modalidade: Celebrações

Tipo: Grupo

Nome oficial: Festa do Divino Espírito Santo

Nome popular: Festa do Divino Espírito Santo

Telefone / fax: (47) 3345 0351

Histórico: Os festejos ao Divino Espírito Santo são o que de mais expressa a identidade cultural da população tradicional de Penha e também pessoas que aqui se estabelecem. Tem influência marcante da tradição portuguesa instituída por Santa Isabel, rainha de Portugal no século XVIII, com a coroação do Imperador da Festa, seu império é formado por empregados de vara, vela e bandeira.

Localização

Endereço: Rua: Manoel Henrique de Assis, 10 - Centro - Penha - 88385-000

Coordenadas geográficas: 26°46'17.34"S / 48°36'04.83"O

Ponto de referência: Igreja Matriz de Nossa Senhora da Penha

Localização: Urbana

Nome da localidade mais próxima: Nossa Senhora de Fátima

Distância da localidade mais próxima: 2,5 Km

Acesso

Sinalização geral: Bem sinalizado

Pavimentação: Totalmente pavimentada

Visitação

Autorização prévia: Não

Entrevistado(a)

Nome: Roberto Antônio Leite

Cargo: Folião da Festa

Contato: jubero_@hotmail.com

Data da entrevista: 11/10/2013

Encenação da Paixão de Cristo



Modalidade: Celebrações

Tipo: Grupo

Nome oficial: Encenação da Paixão de Cristo

Nome popular: Paixão de Cristo

Telefone / fax: (47) 3345 4025

Site: blog da Educação

E-mail: educacaopenhasc@outlook.com

Histórico: O Coral Pro^a "Laci Simão Correia", com apoio do Projeto "Musicar", resgata uma tradição da encenação da Via Sacra feita em Armação do Itapocorói e há alguns anos desativada. E o evento retorna no Centro de Penha usando o entorno da Igreja Matriz e Prefeitura. A peça é baseada no Oratório da Paixão de José Acácio Santana. Após a encenação acontece a Procissão do Senhor Morto passando para os ritos litúrgicos da Igreja. Participam além do coral figurantes.

Obs. Complementares: O evento acontece sempre na Sexta-Feira Santa.

Localização

Endereço: Av. Nereu Ramos, s/n - Centro - Penha - 88385-000

Coordenadas geográficas: 26°46'15.73"S / 48°38'50.57"O

Ponto de referência: Igreja Matriz

Localização: Urbana

Nome da localidade mais próxima: Praia Alegre

Distância da localidade mais próxima: 500 m

Acesso

Sinalização geral: Bem sinalizado

Pavimentação: Totalmente pavimentada

Estrutura de recepção: Gratuita

Visitação

Época visitação: Sexta-Feira Santa

Dias: Sexta-Feira Santa

Horário de funcionamento: 19:30 às 21:00

Autorização prévia: Não

Entrevistado(a)

Nome: Nilson Dilo de Souza

Cargo: Regente

Contato: (47) 3398 0517

Festa de Santa Lídia



Modalidade: Celebrações

Tipo: Equipamento

Nome oficial: Festa de Santa Lídia

Nome popular: Festa de Santa Lídia

Organização mantenedora: comunidade

Telefone / fax: (47) 3342 8236

Histórico: A festa de Santa Lúcia acontece em três de agosto, consiste em novena preparatória e tríduo festivo. A Igreja de Santa Lúcia foi construída em 1925, a imagem de Santa Lúcia ao que consta veio de São Paulo em 1938.

Localização

Endereço: Rua Vicente Bento, 6490 - Santa Lúcia - Penha - 88385-000

Coordenadas geográficas: 26°49'15.34"S / 48°39'08.91"O

Ponto de referência: Rancho Odéli

Localização: Urbana

Nome da localidade mais próxima: Centro

Distância da localidade mais próxima: 4 Km

Acesso

Sinalização geral: Bem sinalizado

Pavimentação: Totalmente pavimentada

Estado de Conservação / Proteção

Estrutura: Bom

Condição higiênica: Bom

Interior: Bom

Visitação

Autorização prévia: Não

Atividades comerciais: Culinária

Atividades realizadas no espaço: Show com bandas locais

Entrevistado(a)

Nome: Georgia Alice Felício

Cargo: Aposentado

Contato: (47) 3342 8236

Data da entrevista: 10/10/2013

Festa dos Pescadores

Modalidade: Celebrações

Tipo: Equipamento

Nome oficial: Festa dos Pescadores

Nome popular: Festa dos Pescadores

Telefone / fax: (47) 9290 5201

Site: www.festaapeg.blogspot.com.br

Rede social: Facebook - festapescadores - Twitter.com;festaapeg

Histórico: A Festa do Pescador é um evento da comunidade evangélica. Teve seu início no ano de 1994, Idealizado pelo Pastor Nicácio Aparício (também empresário do ramo de pesca) como forma de agradecimento a Deus pelos livramentos e frutos da pesca e ainda como confraternização entre os pescadores.

Localização

Endereço: Rua Julia da Costa Flores, s/n - Gravatá - Penha - 88385-000

Coordenadas geográficas: 26°49'12.92"S / 48°37'14.80"O

Ponto de referência: Posto de Saúde de Gravatá

Localização: Urbana

Nome da localidade mais próxima: Prainha de São Miguel

Distância da localidade mais próxima: 3 Km

Acesso

Pavimentação: Totalmente pavimentada

Visitação

Autorização prévia: Não

Atividades comerciais: culinária

Atividades realizadas no espaço: Teatro evangélico - cantor evangélico - desfile

Entrevistado(a)

Nome: Manoel Francisco Cordeiro Neto

Cargo: Presidente

Contato: (47) 9220 5201

Data da entrevista: 8/10/2013

Canto de Verônica



Modalidade: Celebrações

Tipo: Grupo

Nome oficial: Canto de Verônica

Nome popular: Canto de Verônica

Telefone / fax: (47) 3345 4025

Site: blog da Educação

E-mail: educacaopenhasc@outlook.com

Histórico: O Canto de Verônica é entoado na encenação da Paixão de Cristo onde, sendo interpretado por Marizete Costa e Maria Emília. Na história o canto é entoado quando Verônica enxuga o rosto de Jesus Cristo e sua face fica estampada em seu pano. "Oh, vós todos que sofreis, atendei e consolai-vos que Eu também sofri Eu também sofri por todos vós".

Obs. Complementares: Marizete Costa aprendeu o canto ainda jovem, quem a ensinou foi uma freira em Itajaí. Durante muitos anos ela o entoou na Via Sacra encenada em Armação do Itapocorói

Localização

Endereço: Av. Nereu Ramos, s/n - Centro - Penha - 88385-000

Coordenadas geográficas: 26°46'15.73"S / 48°38'50.57"O

Ponto de referência: Igreja Matriz

Localização: Urbana

Nome da localidade mais próxima: Praia Alegre

Distância da localidade mais próxima: 500 m

Acesso

Sinalização geral: Bem sinalizado

Pavimentação: Totalmente pavimentada

Estrutura de recepção: Gratuita

Visitação

Época visitação: Sexta-Feira Santa

Dias: Sexta-feira Santa

Horário de funcionamento: 19:30:00 às 21:00

Autorização prévia: Não

Entrevistado(a)

Nome: Marcos Henrique Wagner

Cargo: Auxiliar de Coordenação

Contato: haus_wagner@hotmail.com

Bandeira do Divino

Modalidade: Usos e costumes

Tipo: Equipamento

Nome oficial: Bandeira do Divino

Nome popular: Bandeira do Divino

Telefone / fax: (47) 3345 4025

Site: blog da Educação

E-mail: educacaopenhasc@outlook.com

Histórico: A Bandeira do Divino é uma das simbologias mais marcantes do Folclore religioso. Quem as possui são os empregados de bandeira da Festa do Divino Espírito Santo. As bandeira são concedidas pelo Imperador da Festa e é tida como um Relicário do Divino, âncora que mantém a presença do Divino Espírito Santo nos lares. Composta de vara, flâmula de cetim vermelha e fitas que representam os Sete Dons do Divino Espírito Santo em suas sete cores e demais fitas que representam bençãos e graças recebidas pela família. Tudo isto é encimado por um pombo que representa a manifestação do Divino Espírito Santo, ladeado por um círculo de flores nas cores da festa: branco e vermelho.

Localização

Endereço: Rua José João Batista, 115 - Centro - Penha - 88385-000, Centro

Coordenadas geográficas: 26°46'19.16"S / 48°38'51.29"O

Ponto de referência: Prefeitura

Localização: Urbana

Nome da localidade mais próxima: Nossa Senhora de Fátima

Distância da localidade mais próxima: 2 Km

Acesso

Sinalização geral: Bem sinalizado

Pavimentação: Totalmente pavimentada

Visitação

Autorização prévia: Não

Entrevistado(a)

Nome: Roberto Antônio Leite

Cargo: Folião

Contato: jubero_@hotmail.com

Fandango de São São Gonçalo

Modalidade: Celebrações

Tipo: Grupo

Nome oficial: Fandango de São São Gonçalo

Nome popular: Fandango de São São Gonçalo

Telefone / fax: (47) 3345 4025

Histórico: O Fandango de São Gonçalo é uma dança feita por casais em honra à São Gonçalo, agradecendo-lhe pelas graças concebidas a união do casal, sendo São Gonçalo invocado nas causas da união matrimonial. Os pares dançam um sapateado animado por um grupo de tocadores com presença do violeiro e repentista. Os casais dançam em fila até um altar com a imagem de São Gonçalo onde prestam reverência e oferecem sua oferta.

Obs. Complementares: O Fandango de São Gonçalo acontecem com mais frequência nos encerramentos das Visitas da Bandeira do Divino na época do Peditório.

Localização

Endereço: Rua José João Batista, 115 - Centro - Penha - 88385-000

Coordenadas geográficas: 26°46'19.16"S / 48°38'51.29"O

Ponto de referência: Foliões da Festa do Divino

Localização: Urbana

Nome da localidade mais próxima: Centro

Distância da localidade mais próxima: 4 Km

Acesso

Sinalização geral: Bem sinalizado

Pavimentação: Totalmente pavimentada

Visitação

Autorização prévia: Não

Entrevistado(a)

Nome: Roberto Antônio Leite

Cargo: Folião

Contato: jubero_@hotmail.com

3.3.3 Comidas e Bebidas Típicas

Chimia de ovo

Modalidade: Receitas Típicas

Tipo: Equipamento

Nome oficial: Chimia de ovo

Nome popular: Chimia de ovo

Telefone / fax: (47) 3345 4097

Histórico: Creme feito com base de óleo, açúcar e ovos mexidos em fogo baixo até o ponto de creme em algumas variações aromatizado com canela.

Localização

Endereço: Rua Nilo Anastácio Viera, s/n - Centro - Penha - 88385-000

Coordenadas geográficas: 26°46'30.31"S / 48°38'45.89"O

Ponto de referência: Cemitério

Localização: Urbana

Nome da localidade mais próxima: Praia Alegre

Distância da localidade mais próxima: 500 m

Acesso

Sinalização geral: Bem sinalizado

Pavimentação: Totalmente pavimentada

Visitação

Autorização prévia: Não

Entrevistado(a)

Nome: Maria Lealtina Jacinto

Cargo: Aposentado

Contato: (47) 3345 4097

Data da entrevista: 12/10/2013

Tainha

Modalidade: Receitas Típicas

Tipo: Equipamento

Nome oficial: Tainha

Nome popular: Tainha

Telefone / fax: (47) 3345 4097

Histórico: Tainha no Debulho: é a tainha assada e recheada com farofa de mandioca ou farinha de rosca feita com ova e os miúdos da tainha. Tainha Seca: é a tainha salgada e seca ao sol. Tradicionalmente assada na brasa ou aferventada e servida com pirão d'água. Tainha no Feijão: é a tainha cozida no caldo do feijão no final do preparo servida com o próprio pirão do feijão.

Localização

Endereço: Rua Nilo Anastácio Viera, s/n - Centro - Penha - 88385-000

Coordenadas geográficas: 26°46'30.31"S / 48°38'45.89"O

Ponto de referência: Cemitério

Localização: Urbana

Nome da localidade mais próxima: Praia Alegre

Distância da localidade mais próxima: 500 m

Acesso

Sinalização geral: Bem sinalizado

Pavimentação: Totalmente pavimentada

Visitação

Autorização prévia: Não

Entrevistado(a)

Nome: Maria Lealtina Jacinto

Cargo: Aposentado

Contato: (47) 3345 4097

Data da entrevista: 12/10/2013

Peixe assado na folha da bananeira

Modalidade: Receitas Típicas

Tipo: Equipamento

Nome oficial: Peixe assado na folha da bananeira

Nome popular: Peixe assado na folha da bananeira

Telefone / fax: (47) 3345 4097

Histórico: Peixe da época: gaivira, taina, corvina... peixe inteiro assado na folha da bananeira.
Pirão: Purê feito a base de água e farinha de mandioca. Tem as variantes frio (jacuva), escaldado (com água fervente) e empaçocado (escaldado feito grosso).

Localização

Endereço: Rua Nilo Anastácio Viera, s/n - Centro - Penha - 88385-000

Coordenadas geográficas: 26°46'30.31"S / 48°38'45.89"O

Ponto de referência: Cemitério

Localização: Urbana

Nome da localidade mais próxima: Praia Alegre

Distância da localidade mais próxima: 500 m

Acesso

Sinalização geral: Bem sinalizado

Pavimentação: Totalmente pavimentada

Visitação

Autorização prévia: Não

Entrevistado(a)

Nome: Maria Lealtina Jacinto

Cargo: Aposentado

Contato: (47) 3345 4826

Data da entrevista: 12/10/2013

Concertada - Licor - Quentão

Modalidade: Receitas típicas

Tipo: Equipamento

Nome oficial: Concertada - Licor - Quentão

Nome popular: Concertada - Licor - Quentão

Telefone / fax: (47) 3345 4025

Histórico: Concertada bebida licorosa a base de aguardente e condimentos. Seu procedimento consiste na elaboração de um xarope feito de açúcar caramelado, cravo, canela, gengibre, erva-doce, folha de laranjeira, alfavaca e baunilha. Existem variante que incluem café nos ingredientes. Licor de Vinho bebida licorosa feita a base de vinho tinto e condimentos. Quentão vinho tinto e aguardente fervidos sobre base de xarope feito de açúcar caramelado e condimentos,

Obs. Complementares: Bebidas típicas da época do Natal e Festa de São Sebastião, no caso da Concertada e Licor. E festa de São João e São Pedro, Divino Espírito Santo, no caso do Quentão.

Localização

Endereço: Secretaria Municipal da Educação, Centro

Coordenadas geográficas: 26°46'17.81"S / 48°38'46.48"O

Ponto de referência: Secretaria Municipal da Educação

Localização: Urbana

Nome da localidade mais próxima: Nossa Senhora de Fátima

Distância da localidade mais próxima: 2 Km

Visitação

Autorização prévia: Não

Entrevistado(a)

Nome: Dona Maria Boião

Cargo: Aposentado

Contato: (47) 3345 4826

Data da entrevista: 14/10/2013

Pirão D'água Petisqueira e Restaurante

Segmento: Restaurante

Modalidade: Espaço Criativo

Tipo: Empresa

Nome oficial: Pirão D'água Petisqueira e Restaurante

Nome popular: Pirão D'água

Telefone / fax: (47) 9676 2388

Rede social: Facebook

Histórico: Restaurante que marca por ser um espaço criativo mesclando história com a composição dos pratos servidos desde os nomes aos ingredientes da cozinha regional, servindo comida típica.

Localização

Endereço: Av São José, 954 - Armação - Penha - 88385-000

Coordenadas geográficas: 26°47'02.99"S / 48°36'04.83"O

Ponto de referência: Igreja de São João

Localização: Urbana

Nome da localidade mais próxima: Centro

Distância da localidade mais próxima: 5 Km

Acesso

Sinalização geral: Bem sinalizado

Pavimentação: Totalmente pavimentada

Estado de Conservação / Proteção

Estrutura: Muito bom

Condição higiênica: Muito bom

Interior: Muito bom

Estrutura de recepção: Centro de recepção, Posto de informações, Portaria principal

Visitação

Época visitação: Janeiro à dezembro

Dias: Terça-feira, Quarta-feira, Quinta-feira, Sexta-feira, Sábado, Domingo, Feriado

Autorização prévia: Não

Entrevistado(a)

Nome: Bruna Cristine Alves

Cargo: Assistente de pesquisa

Contato: (47) 8477 0007

Data da entrevista: 12/9/2013

3.3.4 Idioma

Expressões / Palavras regionais

Modalidade: Características idiomáticas locais

Tipo: Grupo

Nome oficial: Expressões/ palavras regionais

Nome popular: Expressões/ palavras regionais

Telefone / fax: (47) 3345 0200

Histórico: Existem palavras e expressões peculiares da região que remetem a colonização luso - açoriana. São exemplos: Bobiça (bobagem); lavadil (falsa maré baixa); peral (repuxo do mar); coça (surra); tanso (pessoa boba); agitório (ajuda); desahoje (ainda a pouco); "toda vida reto" (ir em frente); tribuzana (confusão de tempestade); pingueiro (goteira); nisco (bocado); chalada (cheia), bacio (privada), entre outras.

Localização

Endereço: Rua São Paulo, 359 - Centro - Penha - 88385-000

Coordenadas geográficas: 26°46'32.84"S / 48°39'03.42"O

Ponto de referência: Mercado Zoni

Localização: Urbana

Nome da localidade mais próxima: Praia Alegre

Distância da localidade mais próxima: 200 m

Acesso

Pavimentação: Totalmente pavimentada

Visitação

Autorização prévia: Não

Entrevistado(a)

Nome: Márcia Regina dos Santos

Cargo: Coordenador

Contato: (47) 9206 1361

Data da entrevista: 14/10/2013

3.4 MANIFESTAÇÕES ARTÍSTICAS

Segundo tipologia adotada a área *Manifestações Artísticas* contempla os seguintes segmentos: Artistas; e Personalidade Típica.

3.4.1 Artistas

José Carlos Marcos

Modalidade: Madeiras

Tipo: Profissional

Nome oficial: José Carlos Marcos

Nome popular: José Carlos Marcos

Telefone / fax: (47) 8812 4093

Histórico: José Carlos Marcos é pintor faz pintura de letreiros, pintura de quadros e ilustrações além de esculturas e entalho em madeira. É autodidata se inspira em revistas e obras que vê. A pintura passou a desenvolver desde os onze anos e passou a usar o dom em termos de ofício/sobrevivência a partir de 1996, quando perdeu o emprego.

Localização

Endereço: Rua José Cerício de Souza, 1230 - Armação - Penha - 88385-000

Coordenadas geográficas: 26°47'14.11"S / 48°37'50.09"O

Ponto de referência: Centro de Umbanda Edson de Ogum

Localização: Urbana

Nome da localidade mais próxima: Centro

Distância da localidade mais próxima: 2 Km

Acesso

Pavimentação: Parcialmente pavimentada

Visitação

Autorização prévia: Não

Entrevistado(a)

Nome: José Felício de Souza

Cargo: Artesã

Contato: (47) 8812 4093

Data da entrevista: 14/10/2013

Roberto Antônio Leite

Tipo: Profissional

Nome oficial: Roberto Antônio Leite

Nome popular: Beto Leite

Telefone / fax: (47) 3398 0439

E-mail: jubero_@hotmail.com

Rede social: Facebook

Histórico: Folião da festa do Divino Espírito Santo e ex imperador da festa, instrutor de fanfarra, participa da parte de organização e atua como ator na encenação da Paixão de Cristo e em oratórios como o de Natal e Nossa Senhora de Fátima. Participou do grupo Boi de Mamão conhecendo a versão da brincadeira da Armação (mesclada com Terno de Reis), e a do centro. Foi fundador do bloco carnavalesco denominado Bloco dos Sujos.

Localização

Endereço: Antônio Constantino Duarte, 364 - Centro - Penha

Coordenadas geográficas: 26°46'46.29"S / 48°38'32.54"O

Ponto de referência: Mercado BluPenha

Localização: Urbana

Nome da localidade mais próxima: Bairro Santa Lídia

Distância da localidade mais próxima: 4 Km

Acesso

Sinalização geral: Bem sinalizado

Pavimentação: Totalmente pavimentada

Visitação

Autorização prévia: Não

Serviços de Apoio

Acessibilidade de pessoas com deficiência ou mobilidade reduzida: Não

Atividades comerciais: Não

Atividades realizadas no espaço: Não

Entrevistado(a)

Nome: Roberto Antônio Leite

Cargo: Professor

Contato: (47) 8442 6491

Data da entrevista: 24/9/2013

Cláudio Bersi de Souza



Modalidade: Escritor

Tipo: Equipamento

Nome oficial: Cláudio Bersi de Souza

Nome popular: Cláudio Bersi

Telefone / fax: (47) 3345 5990

E-mail: claudiobersi@superig.com.br

Rede social: Facebook

Histórico: Escritor com 25 obras editadas passando pela ficção, romance, história, biografia e auto ajuda, tem mais de 40 edições. Sua primeira obra foi em 1984, "Um beijo na tempestade", Editora Lunardeli. Tem duas obras em andamento, sendo a última no fim de 2012, "Eu por mim".

Obs. Complementares: Além de escritor tem memória histórica do município e região

Localização

Endereço: Av Itacolomi, 48 - Armação - Penha - 88385-000

Coordenadas geográficas: 26°47'26.73"S / 48°36'21.32"O

Ponto de referência: Agropecuária Loremar

Localização: Urbana

Nome da localidade mais próxima: Praia Grande

Distância da localidade mais próxima: 1 Km

Acesso

Sinalização geral: Bem sinalizado

Pavimentação: Totalmente pavimentada

Visitação

Autorização prévia: Não

Entrevistado(a)

Nome: Claudio Bersi de Souza

Cargo: Escritor

Contato: (47) 3345 5990

Data da entrevista: 24/9/2013

Pedro Cláudio de Souza

Modalidade: Escritor

Tipo: Equipamento

Nome oficial: Pedro Cláudio de Souza

Nome popular: Pedro Bersi

Telefone / fax: (47) 3345 5990

E-mail: claudiobersi@superig.com.br

Rede social: Facebook

Histórico: Filho de Cláudio Bersi tem duas obras editadas: Mar e Sertão de cunho histórico e Frankilin Bento, "Causos, bruxas: antigas e novas histórias, Biografia de uma das personalidades mais marcantes da Armação.

Obs. Complementares: tem trabalhos filmados na internet windsfilmesbrasil.

Localização

Endereço: Av Itacolomi, 48 - Armação - Penha - 88385-000

Coordenadas geográficas: 26°47'26.73"S / 48°36'21.32"O

Ponto de referência: Agropecuária Loremar

Localização: Urbana

Nome da localidade mais próxima: Praia Grande

Distância da localidade mais próxima: 1 Km

Acesso

Sinalização geral: Bem sinalizado

Pavimentação: Totalmente pavimentada

Visitação

Autorização prévia: Não

Entrevistado(a)

Nome: Claudio Bersi de Souza

Cargo: Escritor

Contato: (47) 3345 5990

Data da entrevista: 25/9/2013

Roda de Viola

Modalidade: Músico

Tipo: Grupo

Nome oficial: Roda de Viola

Nome popular: Roda de Viola

Organização mantenedora: comunidade

Telefone / fax: (47) 3345 9949

Histórico: É promovida todas as sextas feiras no bar do Corujão no bairro de Praia da Armação do Itapocoroy. No repertório temos música sertaneja de raiz e composições do Grupo Itapocoroy que enaltecem as paisagens da Armação.

Localização

Endereço: Av São João, s/n - Armação - Penha

Coordenadas geográficas: 26°47'21.80"S / 48°36'14.01"O

Ponto de referência: Batalhão Policia Militar

Localização: Urbana

Nome da localidade mais próxima: Praia Grande

Distância da localidade mais próxima: 1 Km

Acesso

Sinalização geral: Bem sinalizado

Pavimentação: Totalmente pavimentada

Estado de Conservação / Proteção

Estrutura: Regular

Condição higiênica: Bom

Interior: Regular

Visitação

Época visitação: janeiro à dezembro

Dias: Sexta-feira

Autorização prévia: Não

Serviços de Apoio

Instalações sanitárias: Não adaptada

Locais para alimentação: Possui

Entrevistado(a)

Nome: Alcides Lídio dos Santos

Cargo: Aposentado

Contato: (47) 3345 9949

Data da entrevista: 21/9/2013

Grupo Itapocoroy

Tipo: Grupo

Nome oficial: Grupo Itapocoroy

Nome popular: Grupo Itapocoroy

Telefone / fax: (47) 3345 9949

Histórico: O grupo Itapocoroy desempenha importante papel para preservação da identidade cultural do município. Integra o grupo dos Foliões da Festa do Divino Espírito Santo, O rito do Mastro de São Sebastião, Fandango de São Gonçalo, Terno de Reis, Roda de Viola (com composições próprias).

Localização

Endereço: Gertrudes da Costas, 58 - Armação - Penha - 88358-000

Coordenadas geográficas: 26°47'19.96"S / 48°36'12.34"O

Ponto de referência: Policia Militar

Localização: Urbana

Nome da localidade mais próxima: Centro

Distância da localidade mais próxima: 3,5 Km

Acesso

Sinalização geral: Bem sinalizado

Pavimentação: Parcialmente pavimentada

Visitação

Autorização prévia: Não

Entrevistado(a)


Nome: Bruna Cristine Alves

Cargo: Assistente de pesquisa

Contato: (47) 8477 0007

Data da entrevista: 24/9/2013

Maria do Carmo Ramos Krieger



Modalidade: Escritor

Tipo: Profissional

Nome oficial: Maria do Carmo Ramos Krieger

Nome popular: Maria do Carmo

Telefone / fax: (47) 3345 9127

E-mail: maria-carmo@hotmail.com

Histórico: Professora do Município de Penha da Rede Estadual e escritora. Tem nove livros editados e em torno de cem artigos sobre a Penha. Seu primeiro livro foi "Brusque: as ruas que eu amo". Um de seus livros: Rosário/Moçambique/Natal dos Pretos: tem festa na Penha, registra a festa do Rosário hoje extinta. No momento possui um projeto com mais dezoito pessoas de um livro sobre a história de Penha

Localização

Endereço: Rua: João Manoel de Souza, 487 - Centro - Penha - 88385-000

Coordenadas geográficas: 26°48'08.97"S / 48°38'29.00"O

Ponto de referência: Caixa Econômica

Localização: Urbana

Nome da localidade mais próxima: Praia Alegre

Distância da localidade mais próxima: 1 Km

Acesso

Sinalização geral: Bem sinalizado

Pavimentação: Totalmente pavimentada

Visitação

Autorização prévia: Não

Entrevistado(a)

Nome: Maria do Carmo Ramos Krieger

Cargo: Diretora de EEB Manoel Henrique de Assis

Contato: (47) 9610 0110

Data da entrevista: 7/10/2013

Coral "Professora Laci Simão Correia"

Modalidade: Coralista

Tipo: Grupo

Nome oficial: Coral "Professora Laci Simão Correia"

Nome popular: O Coral

Organização mantenedora: Próprio grupo com apoio da Prefeitura Municipal por meio de departamento de cultura dentro do Projeto Musicar

Telefone / fax: (47) 3398 0517

Histórico: O coral "Professora Laci Simão Correia" assim denominado para homenagear a regente do Coral Nossa Senhora de Penha, coral que animava as missas festivas da Igreja Matriz de Penha. O Coral Professora Laci Simão Correia é remanescente do Coral Nossa Senhora da Penha. Após falecimento de Dona Laci um de seus integrantes Nilson Dilo de Souza torna-se gradativamente regente.

Obs. Complementares: O Coral ainda faz apresentações em missas, encontro de Corais e interpretações cênicas dos Oratórios do Compositor e Maestro José Acácio Santana.

Localização

Endereço: José João Batista, 115 - Centro - Penha - 88385-000

Coordenadas geográficas: 26°46'19.57"S / 48°38'51.23"O

Ponto de referência: Prefeitura

Localização: Urbana

Nome da localidade mais próxima: Praia Alegre

Distância da localidade mais próxima: 1 Km

Acesso

Pavimentação: Totalmente pavimentada

Visitação

Autorização prévia: Não

Entrevistado(a)

Nome: Nilson Dilo de Souza

Cargo: Professor

Contato: (47) 3398 0517

Data da entrevista: 3/10/2013

Leandro Fotos



Modalidade: Fotógrafo

Tipo: Empresa

Nome oficial: Leandro Fotos

Nome popular: Leandro

Telefone / fax: (47) 3345 6763

Site: www.fotoleandro.com.br

E-mail: fotoleandro@terra.com.br

Rede social: Facebook - Foto Leandro

Histórico: João José de Souza Filho, herdou o ofício de fotógrafo do pai, seu comércio "Leandro Fotos" é referência em Penha há mais de trinta e oito anos. Trabalha com todos os tipos de fotos e composições. O empreendimento se baseia no trabalho familiar.

Localização

Endereço: Av Itapocoroy, 2336 - Armação - Penha - 88385-000

Coordenadas geográficas: 26°47'28.43"S / 48°37'05.90"O

Ponto de referência: Comercial Loremir

Localização: Urbana

Nome da localidade mais próxima: Centro

Distância da localidade mais próxima: 3,5 Km

Utilização original: Loja de Fotografia

Utilização atual: Loja de Fotografia

Acesso

Sinalização geral: Bem sinalizado

Pavimentação: Totalmente pavimentada

Estado de Conservação / Proteção

Estrutura: Bom

Condição higiênica: Bom

Interior: Bom

Visitação

Dias: Segunda-feira, Terça-feira, Quarta-feira, Quinta-feira, Sexta-feira, Sábado

Horário de funcionamento: 08:00 às 18:00

Autorização prévia: Não

Entrevistado(a)

Nome: João José de Souza Filho

Cargo: Proprietário

Contato: (47) 3345 5663

Data da entrevista: 8/10/2013

José Luiz dos Santos

Modalidade: Ator

Tipo: Profissional

Nome oficial: José Luiz dos Santos

Nome popular: Lucas David

Telefone / fax: (47) 9918 1466

E-mail: lucasdavid.dancateatro@gmail.com

Rede social: Facebook - lucasdaviddavid

Histórico: Natural de São Paulo, é formado em Pedagogia, Dança Clássica e Contemporânea. É artista, diretor teatral, coreógrafo, figurinista, cenógrafo e ator. Atualmente desenvolve um trabalho Solo - Lu - Butho em conjunto com um grupo de atores e bailarinos.

Obs. Complementares: Autônomo - prestando serviços de criador, produtor e artistas pra grupo e empresas.

Localização

Endereço: Travessa João Pinto Junior, 42 - Gravatá - Penha

Coordenadas geográficas: 26°48'37.90"S / 48°36'55.22"O

Ponto de referência: Galpão Mazza

Localização: Urbana

Nome da localidade mais próxima: Armação

Distância da localidade mais próxima: 5 Km

Acesso

Pavimentação: Parcialmente pavimentada

Visitação

Autorização prévia: Não

Entrevistado(a)

Nome: Lucas David

Cargo: Ator

Contato: (47) 9918 1466

Data da entrevista: 1/10/2013

Íria Schnaider

Modalidade: Escritor

Tipo: Profissional

Nome oficial: Íria Schnaider

Telefone / fax: (47) 3345 6729

Rede social: Facebook

Histórico: Com o marido mudou-se para Penha em 1992, estabelecendo-se em Armação no comércio de livros, revistas e franquia de Correios. Em 2004, escreve seu primeiro romance "Desistir Jamais", e em 2010, o Preço da Justiça.

Localização

Endereço: Rua Inácio Francisco Souza, 95 - Armação - Penha

Coordenadas geográficas: 26 48'00.65"S / 48 36'49.24"O

Ponto de referência: Mercado Silva

Localização: Urbana

Nome da localidade mais próxima: Gravatá

Distância da localidade mais próxima: 5 Km

Acesso

Sinalização geral: Bem sinalizado

Pavimentação: Totalmente pavimentada

Visitação

Autorização prévia: Não

Entrevistado(a)

Nome: Íria Schnaider

Cargo: Escritor

Contato: (47) 3345-6729

Data da entrevista: 13/10/2013

Vilmar Felício Adriano

Tipo: Profissional

Nome oficial: Vilmar Felício Adriano

Nome popular: Carneirinho

Telefone / fax: (47) 8465 8819

Rede social: Facebook, Twitter

Histórico: Jornalista formado pela UNIVALI, já trabalhou em redações como A Notícia e Jornal Santa Catarina. É autor do livro Império da Fé, um trabalho de pesquisa que durou dez anos onde apresenta uma listagem de imperadores da Festa do Divino desde 1836. Trabalha na Rádio Aquarela de Barra Velha.

Localização

Endereço: Av. Nereu Ramos - Centro - Penha

Coordenadas geográficas: 26 46'15.07"S / 48°38'52.79"O

Ponto de referência: Lojas Salfer

Localização: Urbana

Nome da localidade mais próxima: Praia Alegre

Distância da localidade mais próxima: 2 Km

Acesso

Sinalização geral: Bem sinalizado

Pavimentação: Totalmente pavimentada

Visitação

Autorização prévia: Não

Entrevistado(a)

Nome: Vilmar Carneiro

Cargo: Jornalista

Contato: (47) 8465 8819

Data da entrevista: 13/10/2013

Terezinha Custódio

Modalidade: Dançarino

Tipo: Profissional

Nome oficial: Terezinha Custódio

Nome popular: Teti

Telefone / fax: (47) 3345 9050

Site: Facebook

Histórico: A professora de dança há quase 30 anos, é referência na cidade. Participou de vários cursos de dança como bailarina e professora e é presença atuante no Festival de Dança de Joinville. É proprietária da Academia Dançar & CIA que conta com espaço para atividades físicas, aeróbicas, musculação e dança.

Localização

Endereço: Centro

Coordenadas geográficas: 26°46'21.43"S / 48°38'42.04"O

Ponto de referência: Igreja Adventista do 7º Dia

Localização: Urbana

Nome da localidade mais próxima: Nossa Senhora de Fátima

Distância da localidade mais próxima: 2,5 Km

Acesso

Sinalização geral: Bem sinalizado

Pavimentação: Totalmente pavimentada

Visitação

Autorização prévia: Não

Entrevistado(a)

Nome: Terezinha Custódio

Cargo: Professora de Dança

Contato: (47) 3345 9050

Data da entrevista: 7/10/2013

Jaime Schmitt da Luz

Modalidade: Escritor

Tipo: Profissional

Nome oficial: Jaime Schmitt da Luz

Nome popular: Seu Jaime

Telefone / fax: (47) 3345 4025

Histórico: Blumenauense estabelecido na Praia de São Miguel no Bairro de Gravatá, é um apaixonado pela comunidade no seu jeito de ser e viver. Autor do livro "Uns quatro contos da Prainha".

Localização

Endereço: Rua Arno Becker, s/n - São Miguel/Gravatá - Penha - 88385-000

Coordenadas geográficas: 26°49'25.26"S / 48°36'52.72"O

Ponto de referência: Prainha de São Miguel

Localização: Urbana

Nome da localidade mais próxima: Gravatá

Distância da localidade mais próxima: 2 Km

Acesso

Sinalização geral: Bem sinalizado

Pavimentação: Totalmente pavimentada

Visitação

Autorização prévia: Não

Entrevistado(a)

Nome: Jaime S. da Luz

Cargo: Aposentado

Contato: (47) 3345 4025

Data da entrevista: 9/10/2013

Suzana Bonadiman

Modalidade: Cantor

Tipo: Profissional

Nome oficial: Suzana Bonadiman

Nome popular: Suzan

Telefone / fax: (47) 8833 8449

E-mail: Suzanbonadiman@hotmail.com

Rede social: Facebook SuzanGeovani

Histórico: Sua trajetória no ramo musical começa em 1991, na cidade de Dois Vizinhos, Paraná, em festivais da canção. Em 1994, monta uma dupla sertaneja com uma amiga "Suzan e Katry" em oito anos a dupla gravou um CD e participou de vários programas de TV. Trabalhou e ainda trabalha em estúdios de Backing Vocal. Fez parte da Banda "APK" de Santo Antônio do Sudoeste do Paraná, da Banda "Incandescente" de Itajaí e atualmente faz parte da Banda "Tipo Exportação" de Luís Alves.

Localização

Endereço: Rua Clara Maria Emmerich Pereira, 77, Condômino Quatra, casa 03 - Centro - Penha - 88385-000

Coordenadas geográficas: 26°46'52.53"S / 48°38'46.73"O

Ponto de referência: Mercado Mariel

Localização: Urbana

Nome da localidade mais próxima: Nossa Senhora de Fátima

Distância da localidade mais próxima: 1 Km

Acesso

Sinalização geral: Bem sinalizado

Pavimentação: Parcialmente pavimentada

Visitação

Autorização prévia: Não

Entrevistado(a)

Nome: Suzana Bonadiman

Cargo: Assistente de RH e Cantora

Data da entrevista: 10/10/2013

Associação Afro-Cultural Renovo

Modalidade: Capoeirista

Tipo: Grupo

Nome oficial: Associação Afro-Cultural Renovo

Nome popular: Associação Afro-Cultural Renovo

Telefone / fax: (47) 3345 8525

E-mail: Vanderlei_vanderico@hotmail.com

Rede social: Facebook - Vanderlei Silva

Histórico: Em 2004, ocorreram as primeiras reuniões de pessoas como Vanderlei Silva, Mestre Santana, Marcelo Leite, Débora Gomes entre outros com objetivo de firmar um grupo para formação de uma associação, fato que se consuma em 2009. O intuito é oferecer atividades ligadas a cultura afro e resgatar a cultura da Festa do Rosário. A associação está sob a coordenação geral de Vanderlei da Silva Costa.

Obs. Complementares: A associação está este ano com suas atividades paradas no aguardo da reforma do ginásio de esportes. A associação não possui sede própria.

Localização

Endereço: Rua João Vieira, 753 - Centro - Penha - 88385-000

Coordenadas geográficas: 26°47'06.78"S / 48°38'11.15"O

Ponto de referência: Hotel Penha

Localização: Urbana

Nome da localidade mais próxima: Praia da Armação do Itapocorói

Distância da localidade mais próxima: 1 Km

Acesso

Sinalização geral: Bem sinalizado

Pavimentação: Totalmente pavimentada

Visitação

Autorização prévia: Não

Entrevistado(a)

Nome: Vanderlei da Silva Costa

Cargo: Vigia

Contato: (47) 3345 8525

Associação Penhense de Artes e Ofícios Artesanais

Modalidade: Artesão

Tipo: Grupo

Nome oficial: Associação Penhense de Artes e Ofícios Artesanais

Nome popular: APAOA

Telefone / fax: (47) 9107 6674

E-mail: Facebook Artesanato Apaoa Apaoa

Rede social: Facebook artesanato Apaoa Apaoa

Histórico: A Associação Penhense de Arte e Trabalhos Manuais foi criada em 2002 para reunir artesãos do município visando incrementar a oferta de produtos de base artesanal diante a crescente atividade turística da região.

Localização

Endereço: Rua Nereu Ramos, s/n – Centro - Penha - 88385-000

Coordenadas geográficas: 26°46'22.18"S / 48°39'36.08"O

Ponto de referência: Pousada Pedra da Ilha

Localização: Urbana

Nome da localidade mais próxima: Nossa Senhora de Fátima

Distância da localidade mais próxima: 3 Km

Acesso

Sinalização geral: Bem sinalizado

Pavimentação: Totalmente pavimentada

Visitação

Autorização prévia: Não

Entrevistado(a)

Nome: Sirlei Correia Rodrigues

Cargo: Artesã

Contato: (47) 9919 0087

Sirlei Correia Rodrigues

Modalidade: Artesão

Tipo: Profissional

Nome oficial: Sirlei Correia Rodrigues

Nome popular: Léia

Telefone / fax: (47) 9919 0087

E-mail: Rodrigues23092006@hotmail.com

Rede social: Facebook - Flor de Menina Moça

Localização

Endereço: Rua Sílvia Regina Nicoluzzi, 81S - Nossa Senhora de Fátima - 88385-000

Coordenadas geográficas: 26°47'26.34"S / 48°38'39.14"O

Ponto de referência: Fábrica de Rações Nicoluzzi

Localização: Urbana

Nome da localidade mais próxima: Centro

Distância da localidade mais próxima: 4 Km

Acesso

Sinalização geral: Bem sinalizado

Pavimentação: Totalmente pavimentada

Visitação

Autorização prévia: Não

Entrevistado(a)

Nome: Sirlei Correia Rodrigues

Cargo: Artesã

Contato: (47) 9919 0087

Nilson Dilo de Souza

Modalidade: Regente

Tipo: Profissional

Nome oficial: Nilson Dilo de Souza

Nome popular: Nilson Dilo de Souza

Telefone / fax: (47) 3398 0517

Site: blog da Educação

E-mail: educacaopenhasc@outlook.com

Histórico: Assume a regência do Coral da Igreja de Nossa Senhora da Penha, após a morte de sua regente Laci Simão Correia em 1985. Na falta de uma liderança tomaram inicialmente o posto de regência Edite Fossa sua esposa com suporte da Irmã Lourdes Tessine. Com o passar do tempo foi aprendendo a leitura de pauta (autodidata) e assumindo paulatinamente do coral.

Obs. Complementares: Hoje o coral é denominado "Laci Simão Correia" e não participa mais continuamente da Igreja Matriz.

Localização

Endereço: Av. Eugênio Krause, 684 - Centro - Penha - 88385-000

Coordenadas geográficas: 26°46'28.40"S / 48°38'37.91"O

Ponto de referência: Loja Tormem

Localização: Urbana

Nome da localidade mais próxima: Armação

Distância da localidade mais próxima: 4 Km

Acesso

Sinalização geral: Bem sinalizado

Pavimentação: Totalmente pavimentada

Visitação

Autorização prévia: Não

Entrevistado(a)

Nome: Nilson Dilo de Souza

Cargo: Regente

Contato: (47) 3345 4025

3.4.2 Personalidade Típica

Ivone Nympha Maia Adriano



Modalidade: Personalidade representativa do município

Tipo: Profissional

Nome oficial: Ivone Nympha Maia Adriano

Nome popular: Dona Ivone

Telefone / fax: (47) 9744 4343

Histórico: Personalidade típica do centro de Penha foi professora e diretora do colégio Manoel Henrique de Assis e autora do Brasão de Penha onde representou a atividade pesqueira , o mar e as ilhas (paisagem litorânea), Nossa Senhora da Penha (Padroeira da cidade),e a cana, milho e café (atividade agrícola).

Localização

Endereço: Narcisa Fausta Marçal, 64 - Centro - Penha - 88385-000

Coordenadas geográficas: 26°46'37.42'S / 48°38'59.69"O

Ponto de referência: Mercado Braz

Localização: Urbana

Nome da localidade mais próxima: Praia Alegre

Distância da localidade mais próxima: 1,5 Km

Utilização original: Símbolo da bandeira Municipal e Brasão do Município

Utilização atual: Símbolo da bandeira Municipal e Brasão do Município

Acesso

Sinalização geral: Bem sinalizado

Pavimentação: Totalmente pavimentada

Estrutura de recepção: Não possui

Visitação

Autorização prévia: Não

Entrevistado(a)

Nome: Ivone Nympha Maia Adriano

Cargo: Aposentado

Contato: (47) 9744 4343

Data da entrevista: 23/9/2013

Alcides Lídio dos Santos

Tipo: Profissional

Nome oficial: Alcides Lídio dos Santos

Nome popular: Seu Nino

Telefone / fax: (47) 3345 9949

Histórico: Seu Nino líder do Grupo Itapocoroy nascido em Armação - Penha, morou 36 anos em Navegantes e hoje, reside em Penha. Casado, pai de quatro filhos, trabalhou como pescador artesanal e na Marinha Mercante. O Grupo Itapocoroy desempenha importante papel para preservação da identidade cultural do município. Integra o grupo dos Foliões da Festa do Divino Espírito Santo, O rito do Mastro de São Sebastião, Fandango de São Gonçalo, Terno de Reis, Roda de Viola (com composições próprias).

Obs. Complementares: São memória viva de antigas tradições.

Localização

Endereço: Gertrudes da Costas, 58 - Armação - Penha - 88358-000

Coordenadas geográficas: 26°47'19.96"S / 48°36'12.34"O

Ponto de referência: Policia Militar

Localização: Urbana

Nome da localidade mais próxima: Centro

Distância da localidade mais próxima: 3,5 Km

Acesso

Sinalização geral: Bem sinalizado

Pavimentação: Parcialmente pavimentada

Visitação

Autorização prévia: Não

Entrevistado(a)

Nome: Alcides Lídio dos Santos

Cargo: Aposentado

Contato: (47) 3345 9949

Data da entrevista: 21/9/2013

Maria Emília Leite Custódio



Modalidade: Personalidade representativa do município

Tipo: Profissional

Nome oficial: Maria Emília Leite Custódio

Nome popular: Marimila

Telefone / fax: (47) 3345 9303

Histórico: Moradora tradicional da Praia da Armação, mora a 69 anos no mesmo lugar. Viveu sempre da pesca auxiliando o marido nos trabalhos da pesca. É proprietária de uma lanchonete em frente ao trapiche.

Localização

Endereço: Rua Elizabete Konder Reis, 508 - Armação - Penha - 88385-000

Coordenadas geográficas: 26°47'11.53"S / 48°36'14.00"O

Ponto de referência: Policia Militar

Localização: Urbana

Nome da localidade mais próxima: Centro

Distância da localidade mais próxima: 3,5 Km

Acesso

Pavimentação: Totalmente pavimentada

Visitação

Autorização prévia: Não

Entrevistado(a)

Nome: Maria Emília Leite

Cargo: Aposentado

Contato: (47) 3345 9303

Data da entrevista: 7/10/2013

Antônio Carlos Konder Reis

Tipo: Profissional

Nome oficial: Antônio Carlos Konder Reis

Nome popular: Konder Reis

Telefone / fax: (47) 3345 4025

Histórico: Com mais de 60 anos de vida pública foi Assessor de Gabinete do Ministro João Cleófas, no Governo de Getúlio Vargas, duas vezes Deputado Federal, duas vezes Senador da República, Secretário de Estado, Vice-Governador e duas vezes Governador de Santa Catarina. Desde jovem reside em Armação do Itapocorói.

Localização

Endereço: Rua Maria E. Costa - Praia da Armação do Itapocorói - Penha

Coordenadas geográficas: 26°46'23.87"S / 48°36'17.56"O

Ponto de referência: Coreto

Localização: Urbana

Nome da localidade mais próxima: Gravatá

Distância da localidade mais próxima: 5 Km

Acesso

Sinalização geral: Bem sinalizado

Pavimentação: Totalmente pavimentada

Visitação

Autorização prévia: Agendar visita

Entrevistado(a)

Nome: Mário Guaraci de Souza

Cargo: Vice-Prefeito

Contato: imprensa@penha.sc.gov.br

Data da entrevista: 11/10/2013

Milton Fonseca

Modalidade: Personalidade representativa do município

Tipo: Profissional

Nome oficial: Milton Fonseca

Nome popular: Milton Fonseca

Telefone / fax: (47) 3345 0200

Histórico: Milton Fonseca 93 anos, é conhecido por sua participação na Segunda Guerra Mundial, após ter entrado para 32º Batalhão do Exército em Blumenau, no ano de 1941. Promovido a Cabo e 3º sargento, foi enviado para guarnecer a costa litorânea de Armação do Itapocoroy, foi nomeado Interventor Federal, pelo então presidente General Humberto de Alencar Castelo Branco. Comandou o município entre junho e dezembro de 1966.

Localização

Endereço: Servidão Gertrudes da Costa, s/n - Armação - Penha - 88385-000

Coordenadas geográficas: 26°47'18.43"S / 48°36'14.10"O

Ponto de referência: Bar Corujão

Localização: Urbana

Nome da localidade mais próxima: Praia Grande

Distância da localidade mais próxima: 500 m

Acesso

Pavimentação: Parcialmente pavimentada

Visitação

Autorização prévia: Não

Entrevistado(a)

Nome: Alcides Lídio dos Santos

Cargo: Aposentado

Contato: (47) 3345 9949

Data da entrevista: 7/10/2013

3.4.3 Outros

FAMUPE - Fanfarra Municipal de Penha

Modalidade: Fanfarra

Tipo: Grupo

Nome oficial: FAMUPE - Fanfarra Municipal de Penha

Nome popular: FAMUPE

Organização mantenedora: Prefeitura

Telefone / fax: (47)- 3345 4025

Site: educacaopenhasc.blogspot.com.br

Histórico: A FAMUPE é resultado do Projeto "Musicar", foi criada em 2009, sob a regência da professora Luciane Pereira e o professor Roberto Antônio Leite, à princípio é integrada por alguns alunos de Projeto "Musicar" e por remanescentes de fanfarras como do colégio EEB "Manoel Henrique de Assis" (Centro), EEB "João Batista Paiva" (Armação) e EEB Edith Prates Gonçalves (Santa Lúcia). Este arranjo continua até 2012, e em 2013, atinge praticamente sua totalidade formada por alunos do Projeto "Musicar".

Obs. Complementares: Ainda precisa ser incrementada com novos instrumentos como liras, escaletas, trompetes entre outros. Instrumentos estes que já que estão em vias de licitação.

Localização

Endereço: Rua José João Batista, 115 - Centro - Penha - 88385-000

Coordenadas geográficas: 26°46'19.16"S / 48°38'51.29"O

Ponto de referência: Prefeitura

Localização: Urbana

Nome da localidade mais próxima: Praia Alegre

Distância da localidade mais próxima: 2,5 Km

Utilização original: Fanfarra

Utilização atual: Fanfarra

Acesso

Sinalização geral: Bem sinalizado

Pavimentação: Totalmente pavimentada

Estrutura de recepção: Não possui

Visitação

Autorização prévia: Não

Entrevistado(a)

Nome: Luciane Pereira

Cargo: Professor

Contato: (47) 3345 4025

Data da entrevista: 2/9/2013

3.5 CIÊNCIA E TECNOLOGIA

Segundo tipologia adotada a área *Ciência e Tecnologia* contempla os seguintes segmentos: Centros de Estudo; Pesquisas; e Destaques Tecnológicos e Científicos.

3.5.1 Pesquisa

Centro Experimental de Maricultura



Tipo: Empresa

Nome oficial: Centro Experimental de Maricultura

Nome popular: UNIVALI

Organização mantenedora: Universidade do Vale do Itajaí

Telefone / fax: (47) 9912 1840

Site: www.univali.br

E-mail: manzoni@univali.br

Rede social: Facebook cmarpesca

Histórico: O único centro de recuperação de aves marinhas do Litoral Norte e Vale do Itajaí. Recebe cerca de 15 à 20 aves por mês. No centro também são realizadas pesquisas acerca de mariscos, peixes e vieiras. Existe há mais de 20 anos, como parte integrante do Curso de Oceanografia.

Localização

Endereço: Av. Itacolomi, 228 - Armação - Penha - 88385-000

Coordenadas geográficas: 26°46'16.99"S / 48°36'17.88"O

Ponto de referência: Polícia Militar

Localização: Urbana

Nome da localidade mais próxima: Centro

Distância da localidade mais próxima: 3,5 Km

Utilização original: UNIVALI

Utilização atual: UNIVALI

Acesso

Sinalização geral: Bem sinalizado

Pavimentação: Totalmente pavimentada

Estado de Conservação / Proteção

Estrutura: Regular

Condição higiênica: Bom

Interior: Regular

Estrutura de recepção: Posto de informações

Visitação

Época visitação: Janeiro à Dezembro

Dias: Segunda-feira, Terça-feira, Quarta-feira, Quinta-feira, Sexta-feira, Sábado

Autorização prévia: Sim

Serviços de Apoio

Instalações sanitárias: Adaptada para deficiente

Locais para alimentação: Possui

Entrevistado(a)

Nome: Gilberto C Custódio Junior

Cargo: Monitor

Contato: (47) 9912 1840

Data da entrevista: 20/9/2013

3.6 EVENTOS E FESTAS

Segundo tipologia adotada a área *Eventos e Festas* contempla os seguintes segmentos: Culturais; Científicos; Técnicos; Comerciais; Esportivos; Militares; Sociais, dentre outros.

3.6.1 Culturais

Festa Nacional do Marisco

Tipo: Grupo

Nome oficial: Festa Nacional do Marisco

Nome popular: Festa do Marisco

Organização mantenedora: Prefeitura

Telefone / fax: (47) 3345 3428

Site: www.turismopenhacom.br

Rede social: Facebook

Histórico: A festa do Marisco prestes a completar 18 anos marca o calendário de eventos de Penha, servindo de vitrine para uma atividade econômica pioneira: o cultivo de marisco. Teve sua origem em 1996, idealizada pela Associação de Maricultores com o apoio da Univali e da Prefeitura de Penha, no bairro de Armação na Praça do Coreto, com o crescimento do evento passa para um espaço mais amplo, próximo ao centro. Nos últimos 5 anos passou a ser realizada no centro da cidade, com atrações nacionais atingindo grandes proporções. Ainda tem parceria com os maricultores da cidade visando fomentar o consumo do marisco. Ocorre sempre entre os meses de Janeiro e Fevereiro, nas proximidades do Carnaval.

Localização

Endereço: Av: Nereu Ramos - Centro - Penha

Coordenadas geográficas: 26°46'19.21"S / 48°39'04.31"O

Ponto de referência: Mercado Zoni

Localização: Urbana

Nome da localidade mais próxima: Praia Alegre

Distância da localidade mais próxima: 500 m

Utilização original: Empresa Pesqueira

Utilização atual: Festa Nacional do Marisco

Acesso

Sinalização geral: Bem sinalizado

Pavimentação: Totalmente pavimentada

Estrutura de recepção: Centro de recepção, Posto de informações, Portaria principal

Visitação

Entrada: Paga

Formas de pagamento: Dinheiro

Autorização prévia: Não

Serviços de Apoio

Instalações sanitárias: Não adaptada

Locais para alimentação: Possui

Acessibilidade de pessoas com deficiência ou mobilidade reduzida: Não

Atividades comerciais: Feira da artesanato, culinária local

Atividades realizadas no espaço: Show nacional e local

Entrevistado(a)

Nome: Daniela Isabel Serpa

Cargo: Diretora de Turismo

Contato: (47) 3345 3428

Data da entrevista: 13/9/2013

3.6.2 Técnicos

BNT Mercosul

Tipo: Grupo

Nome oficial: BNT Mercosul

Nome popular: BNT Mercosul

Telefone / fax: (47) 3345 0200

Histórico: BNT Mercosul, Bolsa de Negócios Turísticos. É uma feira de negócios Turísticos do Mercosul e capacitação para profissionais da área.

Localização

Endereço: Rua Inácio Francisco de Souza, 1597 - Praia de Armação de Itapocorói - Penha - 88385-000

Coordenadas geográficas: 26°48'00.65"S / 48°36'49.24"O

Ponto de referência: Posto Jardel

Localização: Urbana

Nome da localidade mais próxima: Armação

Distância da localidade mais próxima: 1 Km

Acesso

Pavimentação: Totalmente pavimentada

Visitação

Autorização prévia: Não

Entrevistado(a)

Nome: Fernando da Silva

Cargo: Coordenador

Contato: (47) 3345 3428

Data da entrevista: 8/10/2013

3.7 ESPAÇOS CULTURAIS

Segundo tipologia adotada a área *Espaços Culturais* contempla os seguintes segmentos: Biblioteca; Galeria de Arte; Sala de Exposição; Sala de concerto e salões; Cinema; Teatro; Museu; Casa de Cultura; Centro Cultural; Acervos; Praça; Escola e/ou Oficina de Arte; Rancho de Pesca; Fazenda (agrícola e marinha); Circo; Mercado Público; Meio de comunicação (rádio, jornal, TV); e Vídeo Locadora.

3.7.1 Biblioteca

Biblioteca Pública Municipal "Prof.^a Benavenute Flores de Souza"



Tipo: Equipamento

Nome oficial: Biblioteca Pública Municipal "Prof.^a Benavenute Flores de Souza"

Nome popular: Biblioteca Municipal

Organização mantenedora: Prefeitura

Telefone / fax: (47) 3345 0200

Site: educacaopenhasc.blogspot.com.br

Histórico: Fundada em julho de 1986, pelo então Prefeito Clóvis Bergamaschi, para servir como um centro de pesquisa para trabalho escolares e também leitura, até hoje recebe um público razoável e vem recebendo bastante doações.

Localização

Endereço: Rua José João Batista, s/n - Centro - Penha - 88385-000

Coordenadas geográficas: 26°46'21.18"S / 48°38'52.66"O

Ponto de referência: Prefeitura

Localização: Urbana

Nome da localidade mais próxima: Centro

Distância da localidade mais próxima: 200 m

Utilização original: Biblioteca Municipal

Utilização atual: Biblioteca Municipal

Acesso

Sinalização geral: Bem sinalizado

Pavimentação: Totalmente pavimentada

Estado de Conservação / Proteção

Estrutura: Regular

Condição higiênica: Bom

Interior: Regular

Obs. Complementares: Precisa de reparos em sua estrutura física bem como ampliação do espaço. O acervo precisa ser ampliado e atualizado com novos exemplares.

Estrutura de recepção: Centro de recepção

Visitação

Época visitação: Janeiro à dezembro

Dias: Segunda-feira, Terça-feira, Quarta-feira, Quinta-feira, Sexta-feira

Horário de funcionamento: 8:00 às 12:00, e das 13:30 às 17:30

Visita: Autoguiada

Entrada: Gratuita

Autorização prévia: Não

Limite de visitantes: Não

Serviços de Apoio

Instalações sanitárias: Não possui

Locais para alimentação: Não possui

Monitor / guia: Gratuito

Entrevistado(a)

Nome: Maria Cristina Adriano

Cargo: Professor

Contato: (47) 3345 0200

Data da entrevista: 4/9/2013

3.7.2 Sala de Concerto e Salões

Salão Paroquial Nossa Senhora da Penha

Tipo: Equipamento

Nome oficial: Salão Paroquial Nossa Senhora da Penha

Nome popular: Salão Paroquial

Organização mantenedora: Igreja

Telefone / fax: (47) 3345 0351

Histórico: Construção em anexo a Igreja Matriz de Nossa Senhora da Penha. Serve para as quermesses em festas da Igreja, serve também para eventos apresentações culturais, assembleias, fóruns e reuniões.

Localização

Endereço: Rua: Manoel Henrique de Assis, 10 - Centro - Penha

Coordenadas geográficas: 26°46'17.34"S / 48°38'17.34"O

Ponto de referência: Prefeitura

Localização: Urbana

Nome da localidade mais próxima: Praia Alegre

Distância da localidade mais próxima: 2,5 Km

Acesso

Sinalização geral: Bem sinalizado

Pavimentação: Totalmente pavimentada

Estado de Conservação / Proteção

Estrutura: Bom

Condição higiênica: Bom

Interior: Bom

Estrutura de recepção: Centro de recepção, Posto de informações

Visitação

Autorização prévia: Não

Entrevistado(a)

Nome: Vera Lúcia Carvalho

Cargo: Psicólogo

Contato: (47) 3345 0351

Data da entrevista: 10/9/2013

3.7.3 Centro Cultural

Birutas Bar Espaço e Cultura



Modalidade: Espaço Criativo

Tipo: Empresa

Nome oficial: Birutas Bar Espaço e Cultura

Nome popular: Birutas Bar

Telefone / fax: (47) 8499 6660

Site: www.birutasbar.com.br

E-mail: birutasec@gmail.com

Rede social: Facebook

Histórico: É um Bar alternativo com espaço cultural contando com uma biblioteca, espaço para o público infantil com monitor. Promove show para todas as idades como por exemplo cursos de artesanato e aulas de culinária.

Localização

Endereço: Av: Eugênio Krause, 3716 - Armação - Penha - 88385-000

Coordenadas geográficas: 26°47'29.19"S / 48°37'34.69"O

Ponto de referência: Imobiliária Olegário

Localização: Urbana

Nome da localidade mais próxima: Centro

Distância da localidade mais próxima: 2 Km

Utilização original: Espaço Cultural

Utilização atual: Espaço Cultural

Acesso

Sinalização geral: Bem sinalizado

Pavimentação: Totalmente pavimentada

Estado de Conservação / Proteção

Estrutura: Muito bom

Condição higiênica: Muito bom

Interior: Muito bom

Estrutura de recepção: Centro de recepção, Portaria principal

Visitação

Época visitação: janeiro à dezembro

Dias: Segunda-feira, Quarta-feira, Quinta-feira, Sexta-feira, Sábado, Domingo, Feriado

Horário de funcionamento: 15:00 às 00:00

Entrada: Gratuita

Formas de pagamento: Dinheiro

Autorização prévia: Não

Limite de visitantes: 450 pessoas

Visita de grupos: 450 pessoas

Serviços de Apoio

Atividades comerciais: Cozinha, bar, desenvolvimento de projeto

Atividades realizadas no espaço: eventos, show, apresentações

Entrevistado(a)

Nome: Susan Kelly Tinoco

Cargo: Sócia

Contato: (47) 8499 6660

Data da entrevista: 11/9/2013

LD Casa das Artes

Tipo: Empresa

Nome oficial: LD Casa das Artes

Nome popular: LD Casa das Artes

Telefone / fax: (47) 9918 1466

E-mail: lucasdavid.dancateatro@gmail.com

Rede social: Facebook - lucasdaviddavid

Histórico: Espaço cultural, idealizado e articulado por um grupo de artistas, com aulas de dança, teatro, ensaios, ateliê de figurinos, produção e cenário. Promove eventos culturais: performances, peças, coreografia, cursos e oficinas, mascaras, figurinos, conto de História.

Obs. Complementares: Entre outra

Localização

Endereço: Travessa João Pinto Junior, 42 - Gravatá - Penha

Coordenadas geográficas: 26°48'37.90"S / 48°36'55.22"O

Ponto de referência: Padaria Art Pães

Localização: Urbana

Nome da localidade mais próxima: Armação

Distância da localidade mais próxima: 5 Km

Acesso

Sinalização geral: Não sinalizado

Pavimentação: Parcialmente pavimentada

Estado de Conservação / Proteção

Estrutura: Regular

Condição higiênica: Bom

Interior: Regular

Estrutura de recepção: Portaria principal

Visitação

Dias: Segunda-feira, Terça-feira, Quarta-feira, Quinta-feira, Sexta-feira, Sábado, Domingo, Feriado

Visita: Guiada

Entrada: Gratuita

Autorização prévia: Sim

Serviços de Apoio

Instalações sanitárias: Adaptada para deficiente

Locais para alimentação: Ambulante

Acessibilidade de pessoas com deficiência ou mobilidade reduzida: Uma Rampa a ser reformada

Atividades comerciais: Bazar

Atividades realizadas no espaço: Show, oficinas de teatro, dança, ensaios, eventos culturais, conto de Histórias

Entrevistado(a)

Nome: Lucas David

Cargo: Ator

Contato: (47) 9918 1466

Data da entrevista: 10/10/2013

3.7.4 Escola e/ou Oficina de Arte

Secretaria Municipal de Assistência Social



Tipo: Equipamento

Nome oficial: Secretaria Municipal de Assistência Social

Nome popular: Bem Estar

Organização mantenedora: Prefeitura

Telefone / fax: (47) 3345 1122

E-mail: atendimento.assistenciasocial@penha.sc.gov.br

Rede social: Facebook

Histórico: Fundada na década de 60, servia de Escola Profissional. Oferecendo aulas de corte e costura, pintura, bordado, crochê, arte culinária e decoração artística de bolos (confeitaria). Seu espaço já abrigou a Câmara de Vereadores e a Junta Militar.

Localização

Endereço: Rua José João Batista, 120 - Centro - Penha - 88385-000

Coordenadas geográficas: 26°46'19.29"S / 48°38'51.46"O

Ponto de referência: Prefeitura

Localização: Urbana

Nome da localidade mais próxima: Praia Alegre

Distância da localidade mais próxima: 2,5 Km

Utilização original: Escola Profissional Professora Zilda Luk Silveira

Utilização atual: Secretaria Municipal de Assistência social , Escola Profissional

Acesso

Sinalização geral: Bem sinalizado

Pavimentação: Totalmente pavimentada

Estado de Conservação / Proteção

Estrutura: Regular

Condição higiênica: Bom

Interior: Regular

Obs. Complementares: A estrutura em breve passará por reformas

Estrutura de recepção: Centro de recepção, Portaria principal

Visitação

Época visitação: Janeiro à dezembro

Dias: Segunda-feira, Terça-feira, Quarta-feira, Quinta-feira, Sexta-feira

Horário de funcionamento: 8:00 às 12:00, e das 13:30 às 17:30

Visita: Não-guiada

Entrada: Gratuita

Autorização prévia: Não

Serviços de Apoio

Instalações sanitárias: Não adaptada

Locais para alimentação: Não possui

Monitor / guia: Inexistente

Atividades comerciais: Não

Atividades realizadas no espaço: Não

Entrevistado(a)

Nome: Oraci Maria Souza

Cargo: Secretária

Contato: (47) 3345 1122

Data da entrevista: 5/9/2013

Projeto "Musicar"

Modalidade: Aulas de canto, violão, flauta doce, percussão

Tipo: Grupo

Nome oficial: Projeto "Musicar"

Nome popular: Projeto "Musicar"

Organização mantenedora: Prefeitura

Telefone / fax: (47) 3345 4025

Site: educacaopenhasc.blogspot.com.br

Histórico: Projeto "Musicar" iniciou em 2009, dentro do Departamento de Cultura, visando oferecer atividades extra classe em contra turno com aulas de canto e fanfarra. O projeto foi ganhando corpo e evoluiu abrangendo aulas de violão, flauta doce, lira, percussão ,canto e teoria musical. Tem hoje cerca de 100 alunos que participam. O projeto ainda apoia ao coral "Prof.^a Laci Simão Correia", e contém dentro dele outro projeto: "O Resgate e a Vida na Capela de São João Batista do Itapocorói". Este último tem por objetivo o uso do espaço para apresentações culturais condizentes com o espaço sacro.

Obs. Complementares: Pretende ainda ampliar o projeto com aulas de violino e instrumento de sopro

Localização

Endereço: Rua: José João Batista, 115 - Centro - Penha - 88385-000

Coordenadas geográficas: 26°46'19.16"S / 48°38'51.29"O

Ponto de referência: Prefeitura

Localização: Urbana

Nome da localidade mais próxima: Praia Alegre

Distância da localidade mais próxima: 2,5 Km

Utilização original: Projeto Musicar

Utilização atual: Projeto Musicar

Acesso

Sinalização geral: Bem sinalizado

Pavimentação: Totalmente pavimentada

Visitação

Autorização prévia: Não

Atividades comerciais: Não

Atividades realizadas no espaço: Não

Entrevistado(a)

Nome: Luciane Pereira


Cargo: Professor

Contato: (47) 3345 4025

Data da entrevista: 2/9/2013

3.7.5 Fazenda (agrícola e marinha)

Associação de Maricultores - Cultivo de Mariscos



Modalidade: Fazenda Marinha

Tipo: Grupo

Nome oficial: Associação de Maricultores - Cultivo de Mariscos

Nome popular: Associação de Maricultores

Organização mantenedora: Própria Associação

Telefone / fax: (47) 3345 5980 | 9989 5316

E-mail: coopermapepenha@gmail.com

Histórico: O primeiro encontro da Associação dos Maricultores ocorreu em agosto de 1998. Já em 1994, foi fundada a Associação de Maricultores fruto de palestras de sensibilização idealizadas pelo professor do curso de Oceanografia Gilberto Caetano Manzoni da UNIVALI - Universidade do Vale do Itajaí. Hoje a produção de marisco é de 2800 toneladas ano, a segunda maior produção do Brasil.

Localização

Endereço: Av Itacolomi, 228 - Armação - Penha - 88385000

Coordenadas geográficas: 26°46'16.99"S / 48°36'17.88"O

Ponto de referência: Restaurante Peixe na Telha

Localização: Urbana

Nome da localidade mais próxima: Centro

Distância da localidade mais próxima: 3,5 Km

Acesso

Sinalização geral: Bem sinalizado

Pavimentação: Totalmente pavimentada

Estado de Conservação / Proteção

Estrutura: Bom

Condição higiênica: Bom

Interior: Bom

Visitação

Época visitação: Janeiro à dezembro

Autorização prévia: Não

Entrevistado(a)

Nome: Gilberto Caetano Manzoni

Cargo: Diretor financeiro - AMAP

Contato: (47) 9989 5316 | 3345 8875

Data da entrevista: 10/10/2013

3.7.6 Meio de Comunicação

Rádio Pérola

Tipo: Empresa

Nome oficial: Rádio Pérola

Nome popular: Rádio Pérola

Organização mantenedora: Associação Cultural de Penha

Telefone / fax: (47) 3345 8865

Site: www.perolafm.com.br

E-mail: perola.fm@hotmail.com

Rede social: Facebook

Histórico: Fundada em 2 de novembro de 2005, por Anderson Santana e Osmarina Pereira Santana. Com a finalidade de deixar a comunidade por dentro das notícias da região. Apoia qualquer evento que não tenha fins lucrativos ou políticos, faz as coberturas dos principais eventos da cidade. Fazem também a distribuição de roupas e alimentos doado pela comunidade, tendo cerca de 300 pessoas já cadastradas.

Localização

Endereço: Av: Antônio Joaquim Tavares, 500 - Centro - Penha - 88385-000

Coordenadas geográficas: 26°46'22.79"S / 48°38'29.58"O

Ponto de referência: Lilo Imóveis

Localização: Urbana

Nome da localidade mais próxima: Praia Alegre

Distância da localidade mais próxima: 1,5 Km

Utilização original: Radio

Utilização atual: Rádio

Acesso

Sinalização geral: Bem sinalizado

Pavimentação: Totalmente pavimentada

Estado de Conservação / Proteção

Estrutura: Bom

Condição higiênica: Bom

Interior: Bom

Estrutura de recepção: Centro de recepção

Visitação

Época visitação: janeiro à dezembro

Dias: Segunda-feira, Terça-feira, Quarta-feira, Quinta-feira, Sexta-feira, Sábado, Domingo, Feriado

Horário de funcionamento: 01:00 às 00:00

Autorização prévia: Não

Serviços de Apoio

Instalações sanitárias: Não adaptada

Locais para alimentação: Não possui

Entrevistado(a)

Nome: Anderson Santana

Cargo: Presidente

Contato: (47) 3345 8865

Data da entrevista: 12/9/2013

3.7.7 Outros

Aventura Pirata II



Segmento: Escuna

Tipo: Empresa

Nome oficial: Aventura Pirata II

Nome popular: Escuna Pirata

Telefone / fax: (47) 3345 4627

Site: www.escunapirata.com.br

E-mail: capitaogato2hotmail.com

Rede social: Facebook

Histórico: Fundada em 21 de fevereiro de 1992, na praia de Armação do Itapocorói, com capacidade de 47 passageiros e 4 tripulantes. no início de 2000, passou a atuar no rio Piçarras com a capacidade de 136 passageiros e 4 tripulantes. Oferece passeios pela costa de Penha e ilhas.

Obs. Complementares: na baixa temporada funciona aos finais de semanas e alta temporada todos os dias

Localização

Endereço: Arno Volpi, 14 - Centro - Penha - 88385-000

Coordenadas geográficas: 26°46'25.32"S / 48°39'47.67"O

Ponto de referência: Ponte de Piçarras

Localização: Urbana

Nome da localidade mais próxima: Centro

Distância da localidade mais próxima: 3,6 Km

Utilização original: Escuna

Utilização atual: Escuna

Acesso

Sinalização geral: Bem sinalizado

Pavimentação: Parcialmente pavimentada

Estado de Conservação / Proteção

Estrutura: Bom

Condição higiênica: Bom

Interior: Bom

Estrutura de recepção: Centro de recepção, Posto de informações, Portaria principal

Visitação

Época visitação: janeiro à dezembro

Dias: Segunda-feira, Terça-feira, Quarta-feira, Quinta-feira, Sexta-feira, Sábado, Domingo, Feriado

Visita: Guiada

Duração média da visita: 1:30

Entrada: Paga

Formas de pagamento: Cheque, Dinheiro

Autorização prévia: Sim

Limite de visitantes: 136

Visita de grupos: Sim. 136

Serviços de Apoio

Instalações sanitárias: Adaptada para deficiente

Locais para alimentação: Possui

Monitor / guia: Pago

Acessibilidade de pessoas com deficiência ou mobilidade reduzida: A escuna não possui, mas a guarita de informações sim.

Atividades realizadas no espaço: Brincadeiras com piratas

Entrevistado(a)

Nome: Verônica Arlete Costa Souza

Cargo: Sócia

Contato: (47) 9102 2325

Data da entrevista: 11/9/2013

Hotel Açoriano



Segmento: Hotel

Modalidade: Espaço Criativo

Tipo: Equipamento

Nome oficial: Hotel Açoriano

Nome popular: Hotel Açoriano

Telefone / fax: (47) 3345 5920

Site: www.hotelacoriano.com.br

E-mail: reservas@hotelacoriano.com.br

Rede social: Facebook

Histórico: Espaço criativo de resgate histórico.

Localização

Endereço: Av: Eugênio Krause, 4691 - Armação - Penha - 88385-000

Coordenadas geográficas: 26°47'36.68"S / 48°36'38.99"O

Ponto de referência: Mercado Lopes

Localização: Urbana

Nome da localidade mais próxima: Centro

Distância da localidade mais próxima: 3 Km

Utilização original: Hotel

Utilização atual: Hotel

Acesso

Sinalização geral: Bem sinalizado

Pavimentação: Totalmente pavimentada

Estado de Conservação / Proteção

Estrutura: Bom

Condição higiênica: Muito bom

Interior: Bom

Estrutura de recepção: Centro de recepção, Posto de informações, Portaria principal

Visitação

Época visitação: Janeiro à dezembro

Dias: Segunda-feira, Terça-feira, Quarta-feira, Quinta-feira, Sexta-feira, Sábado, Domingo, Feriado

Formas de pagamento: Cartão Visa, Cartão Master, Cheque, Dinheiro

Autorização prévia: Não

Serviços de Apoio

Instalações sanitárias: Adaptada para deficiente

Locais para alimentação: Possui

Atividades comerciais: Venda de artesanatos

Entrevistado(a)

Nome: Renato

Cargo: Empresário

Contato: (47) 3345 5920

Data da entrevista: 19/9/2013

Pousada Bernúncia



Segmento: Hotel

Modalidade: Espaço Criativo

Tipo: Equipamento

Nome oficial: Pousada Bernúncia

Nome popular: Pousada Bernúncia

Telefone / fax: (47) 3345 8901

Site: www.pousadabernuncia.com.br

E-mail: reservas@pousadabernuncia.com.br

Rede social: Facebook

Histórico: Espaço criativo de resgate histórico.

Localização

Endereço: rua: João Beno Rosa, 235 - Armação - Penha - 88385-000

Coordenadas geográficas: 26°46'49.74"S / 48°36'00.98"O

Ponto de referência: Ponta da Vigia

Localização: Urbana

Nome da localidade mais próxima: Centro

Distância da localidade mais próxima: 5 Km

Utilização original: Casa do Proprietário

Utilização atual: Pousada

Acesso

Sinalização geral: Bem sinalizado

Pavimentação: Parcialmente pavimentada

Estado de Conservação / Proteção

Estrutura: Muito bom

Condição higiênica: Muito bom

Interior: Muito bom

Obs. Complementares:

Estrutura de recepção: Centro de recepção, Posto de informações, Portaria principal

Visitação

Época visitação: Janeiro à dezembro

Dias: Segunda-feira, Terça-feira, Quarta-feira, Quinta-feira, Sexta-feira, Sábado, Domingo, Feriado

Formas de pagamento: Cartão Visa, Cartão Master, Cheque, Dinheiro

Autorização prévia: Não

Serviços de Apoio

Instalações sanitárias: Não adaptada

Locais para alimentação: Possui

Entrevistado(a)

Nome: Renato

Cargo: Empresário

Contato: (47) 3345 8901

Data da entrevista: 19/9/2013

Beto Carrero World

Segmento: Parque de Diversão

Tipo: Empresa

Nome oficial: Beto Carrero World

Nome popular: Beto Carrero World

Telefone / fax: (47) 3261 2222

Site: www.betocarrero.com.br

Rede social: Facebook - betocarreroworld - twitter

Histórico: O Parque Beto Carrero World é o maior parque temático da América Latina, foi inaugurado em 28 de dezembro de 1991, e hoje é um dos cinco maiores parques temáticos do mundo numa área de catorze quilômetros quadrados, abrigando em seu espaço um grande número de atrações artísticas.

Localização

Endereço: Rua Inácio Francisco de Souza 1597 - Praia de Armação de Itapocorói - Penha - 88385-000, Praia da Armação do Itapocorói

Coordenadas geográficas: 26°48'00.65"S / 48°36'49.24"O

Ponto de referência: Posto Jardel

Localização: Urbana

Nome da localidade mais próxima: Armação

Distância da localidade mais próxima: 1 Km

Acesso

Sinalização geral: Bem sinalizado

Pavimentação: Totalmente pavimentada

Estado de Conservação / Proteção

Estrutura: Muito bom

Condição higiênica: Muito bom

Interior: Muito bom

Estrutura de recepção: Centro de recepção, Posto de informações, Portaria principal, Guarita

Visitação

Época visitação: Janeiro à dezembro

Dias: Segunda-feira, Terça-feira, Quarta-feira, Quinta-feira, Sexta-feira, Sábado, Domingo, Feriado

Horário de funcionamento: 09:00 às 18:00

Visita: Não-guiada

Entrada: Paga

Formas de pagamento: Cartão Visa, Cartão Master, Dinheiro

Autorização prévia: Não

Visita de grupos: Sim

Serviços de Apoio

Instalações sanitárias: Adaptada para deficiente

Locais para alimentação: Possui

Monitor / guia: Inexistente

Atividades comerciais: Culinária, bazar

Atividades realizadas no espaço: Show, apresentações teatrais

Entrevistado(a)

Nome: Marcos Henrique Wagner

Cargo: Auxiliar de coordenação

Contato: haus_wagner@hotmail.com

Data da entrevista: 14/10/2013

REFERÊNCIAS

BRASIL. Ministério do Turismo. **Turismo Cultural**: orientações básicas. / Ministério do Turismo, Secretaria Nacional de Políticas de Turismo, Departamento de Estruturação, Articulação e Ordenamento Turístico, Coordenação-Geral de Segmentação. – 3. ed.- Brasília: Ministério do Turismo, 2010.

IBGE, Fundação Instituto Brasileiro de Geografia e Estatística. **Censo Demográfico de 2010**. Vol. 29, Rio de Janeiro, 2010.

MINISTÉRIO DO TURISMO. **Inventário da Oferta Turística** – Metodologia – Brasília: Ministério do Turismo, 2006 - Atrativos Culturais, Formulário 16.

PNUD; FUNDAÇÃO JOÃO PINHEIRO; IPEA. **Atlas do Desenvolvimento Humano no Brasil**. Brasil, 2013. Disponível em: <http://atlasbrasil.org.br/2013/pt/perfil/penha_sc>. Acesso em: 19 outubro 2013.

SILVEIRA, J. J. C. **Em busca da identidade perdida**: Subsídios para uma política integrada de comunicação em turismo cultural nos municípios de Piçarras e Penha (SC). Dissertação (Mestrado). Programa de pós graduação em Turismo e Hotelaria da Universidade do Vale do Itajaí. Balneário Camboriú: 2001.

ANEXOS

**ANEXO I – FORMULÁRIO UTILIZADO PARA O INVENTÁRIO
TURÍSTICO-CULTURAL**

Inventário Cultural

MUNICÍPIO	DISTRITO / BAIRRO

IDENTIFICAÇÃO							
ÁREA CULTURAL				SEGMENTO			
EQUIPAMENTO		EMPRESA		GRUPO		PROFISSIONAL	

1 - DESCRIÇÃO

1.1 NOME OFICIAL:

1.2 NOME POPULAR:

1.3 NOME DA ORGANIZAÇÃO MANTENEDORA / GESTORA:

1.4 TELEFONE / FAX:

1.5 SITE:

1.6 E-MAIL:

1.7 REDE SOCIAL:

HISTÓRICO:

OBSERVAÇÕES COMPLEMENTARES:

Inventário Cultural

2 - LOCALIZAÇÃO				
2.1 ENDEREÇO:				
2.2 COORDENADAS GEOGRÁFICAS	2.2.1 LATITUDE:		2.2.2 LONGITUDE:	
2.3 PONTO DE REFERÊNCIA:				
2.4 LOCALIZAÇÃO	2.4.1 URBANA		2.4.2 RURURBANA	2.4.3 RURAL
3 - LOCALIDADE MAIS PRÓXIMA				
3.1 NOME DA LOCALIDADE:				
3.2 DISTÂNCIA DA LOCALIDADE MAIS PRÓXIMA (Km):				
4 - HISTÓRICO (patrimônio material)				
4.1 UTILIZAÇÃO ORIGINAL:				
4.2 UTILIZAÇÃO ATUAL:				
ACESSO				
5 - SINALIZAÇÃO				
	BEM SINALIZADO	MAL SINALIZADO	NÃO SINALIZADO	
5.1 SINALIZAÇÃO GERAL				
6 - VIA TERRESTRE				
	TOTALMENTE PAVIMENTADA	PARCIALMENTE PAVIMENTADA	NÃO PAVIMENTADA	
6.1 PAVIMENTAÇÃO				
PROTEÇÃO				
7 - LEGISLAÇÕES DE PROTEÇÃO				
	FEDERAL	ESTADUAL	MUNICIPAL	NÃO SOUBE INFORMAR
7.1 LEI				
7.2 DECRETO				
7.3 TOMBAMENTO				

Inventário Cultural

8 - ESTADO DE CONSERVAÇÃO / PRESERVAÇÃO					
	MUITO BOM	BOM	REGULAR	RUIM	DETERIORADO
8.1 ESTRUTURA					
8.2 CONDIÇÃO HIGIÊNICA					
8.3 INTERIOR					
OBSERVAÇÕES COMPLEMENTARES:					

RECURSOS									
9 - ENTRADA									
9.1 CENTRO DE RECEPÇÃO				9.2 POSTO DE INFORMAÇÕES					
9.3 PORTARIA PRINCIPAL				9.4 GUARITA					
9.5 OUTROS:									
10 - VISITAÇÃO									
10.1 ÉPOCA (meses)			DE:		À:		DE:		À:
10.2 DIAS			SEG	TER	QUA	QUI	SEX	SÁB	DOM FERIADO
10.3 HORÁRIO			DAS: _____:_____		ÀS: _____:_____		DAS: _____:_____		ÀS: _____:_____
10.4 VISITA		GUIADA		NÃO-GUIADA			AUTO-GUIADA		
10.5 DURAÇÃO MÉDIA DA VISITA (horas e minutos):									
10.6 ENTRADA	PAGA	VALOR: R\$			MEIA ENTRADA		GRATUITA		
10.6.1 FORMAS DE PAGAMENTO		CARTÃO VISA		CARTÃO MASTER		OUTRO CARTÃO:			
		CHEQUE		DINHEIRO		OUTRA:			
10.7 É NECESSÁRIO TER AUTORIZAÇÃO PRÉVIA PARA O ACESSO? DE QUE TIPO?									
10.8 HÁ LIMITE QUANTO AO NÚMERO DE VISITANTES? QUAL?									
10.9 ACEITA VISITA DE GRUPOS? QUAL A CAPACIDADE DE ATENDIMENTO?									



Inventário Cultural

11 - SERVIÇOS DE APOIO						
11.1 INSTALAÇÕES SANITÁRIAS	ADAPTADA PARA DEFICIENTES		NÃO ADAPTADA		NÃO POSSUI	
11.2 LOCAIS PARA ALIMENTAÇÃO	POSSUI		NÃO POSSUI		AMBULANTE	
11.3 MONITOR / GUIA	PAGO		VALOR: R\$	GRATUITO	INEXISTENTE	
11.4 NO QUE SE REFERE À UTILIZAÇÃO POR PESSOAS COM DEFICIÊNCIA OU COM MOBILIDADE REDUZIDA, QUAIS AS CONDIÇÕES DE ACESSIBILIDADE?						
12 - ATIVIDADES REALIZADAS NO ESPAÇO						
12.1 ATIVIDADES COMERCIAIS (bazar, souvenir, loja, etc.):						
12.2 QUE ATIVIDADES SÃO REALIZADAS? (show, apresentações, etc.)						
DADOS PESSOAIS						
DO ENTREVISTADO						
NOME:			ASSINATURA:			
CARGO:			CONTATO:			
DO ENTREVISTADOR						
NOME:			ASSINATURA:			
DATA DA ENTREVISTA:			HORA DE TÉRMINO DA ENTREVISTA: ____:____			

CAMPO DESTINADO À VALIDAÇÃO PELA PREFEITURA MUNICIPAL	
NOME: _____	CARGO: _____
DATA: ____/____/____	ASSINATURA E CARIMBO:

ANEXO II – TIPOLOGIA UTILIZADA PARA O INVENTÁRIO TURÍSTICO-CULTURAL

ARQUEOLOGIA	
Sítio arqueológico	Oficina lítica, Inscrição rupestres, Sambaquis
MONUMENTOS HISTÓRICOS	
Arquitetura	Enxaimel, Civil, Militar, Religiosa, Industrial, Agrícola, Primitiva, Colonial
Monumentos	Esculturas, Painéis, Estátuas.
Obras de Valor Técnico-Científico	Grandes Portos, Pontes, Rodovias, Torres, Projetos industriais, Barragens, Eclusas
Obras de Arte	Pintura, Esculturas, Arte decorativa, Realizações urbanas
FOLCLORE / TRADIÇÃO / HÁBITOS DE VIDA	
Manifestações Folclóricas	Religiosas, Profanas, Festas, Feiras
Artesanato e Arte	Cerâmica, Tecidos e indumentária, Metais, Couros, Madeiras, Pedras, Instrumentos musicais, Máscaras, Objetos rituais, Pinturas, Imagens
Hábitos de Vida	Tradições, mitos, lendas e causos, Costumes familiares, Usos e costumes, Modos de fazer, Saberes e ofícios, Lugares de vivência da população, embarcações, fazeres relacionados à pesca, Celebrações
Religião Predominante	Religiões, Seitas, Credos
Grupos Étnicos	Comunidade Quilombola, Alemã, Italiana, Polonesa
Comidas e Bebidas Típicas	Receitas típicas, Bebidas
Idioma	Sotaques, Características idiomáticas locais, Gírias
MANIFESTAÇÕES ARTÍSTICAS (pessoas)	
Artistas	Músico, cantor, ator, fotógrafo, dançarino
Personalidade típica	Personalidades representativas do município
CIÊNCIA E TECNOLOGIA	
Centros de Estudo	
Pesquisas	
Destques Tecnológicos e Científicos	
EVENTOS E FESTAS	
Culturais	Esportivos
Científicos	Militares
Técnicos	Sociais
Comerciais	Outros eventos
ESPAÇOS CULTURAIS	
Biblioteca	Acervos
Galeria de Arte	Praça
Sala de Exposição	Escola e/ou oficina de Arte
Sala de concerto e salões	Rancho de Pesca
Cinema	Fazenda (agrícola e marinha)
Teatro	Circo
Museu	Mercado Público
Casa de Cultura	Meio de comunicação (rádio, jornal, TV)
Centro Cultural	Vídeo Locadora



EGEM

R. Santos Saraiva, nº 1546, Estreito
Florianópolis - SC - CEP: 88070 - 101
Fone / Fax: (48) 3221 8800
www.egem.org.br

Planos Municipais de Cultura



AMFRI